

Заказчик – ООО «Газпром инвестгазификация»

**«Газопровод от ГРС «Смоленская ГРЭС» на территории
Смоленской области до КУ №5»**

ПРОЕКТ МЕЖЕВАНИЯ ТЕРРИТОРИИ

Заказчик – ООО «Газпром инвестгазификация»

**«Газопровод от ГРС «Смоленская ГРЭС» на территории
Смоленской области до КУ №5»**

ПРОЕКТ МЕЖЕВАНИЯ ТЕРРИТОРИИ

ГЛАВНЫЙ ИНЖЕНЕР



О.В. ГЛУХАРЕВ

ГЛАВНЫЙ ИНЖЕНЕР ПРОЕКТА



Д.И.САФИУЛЛИН

Изн. № подл.	
Подпись и дата	
Взам. инв. №	

2019



СОСТАВ ДОКУМЕНТАЦИИ ПО ПЛАНИРОВКЕ ТЕРРИТОРИИ

Обозначение	Наименование	Примечание
Проект планировки территории		
РАЗДЕЛ 1	Проект планировки территории. Графическая часть: - Чертеж красных линий; - Чертеж границ зон планируемого размещения линейных объектов; - Чертеж границ зон планируемого размещения линейных объектов, подлежащих переносу (переустройству) из зон планируемого размещения линейных объектов.	
РАЗДЕЛ 2	Положение о размещении линейных объектов.	
РАЗДЕЛ 3	Материалы по обоснованию проекта планировки территории. Графическая часть: - Схема расположения элементов планировочной структуры; - Схема использования территории в период подготовки проекта планировки территории; - Схема организации улично-дорожной сети и движения транспорта; - Схема вертикальной планировки территории, инженерной подготовки и инженерной защиты территории; - Схема границ территорий объектов культурного наследия; - Схема границ зон с особыми условиями использования территории; - Схема границ территорий, подверженных риску возникновения чрезвычайных ситуаций природного и техногенного характера; - Схема конструктивных и планировочных решений.	
РАЗДЕЛ 4	Материалы по обоснованию проекта планировки территории. Пояснительная записка.	
РАЗДЕЛ 5	Приложение	
Проект межевания территории		
РАЗДЕЛ 1	Проект межевания территории. Графическая часть: - Чертеж межевания территории	
РАЗДЕЛ 2	Проект межевания территории. Текстовая часть.	
РАЗДЕЛ 3	Материалы по обоснованию проекта межевания территории. Графическая часть: - Чертеж материалов по обоснованию проекта межевания территории	

Взам. инв. №

Подпись и дата

Инв. № подл.

109-69/1485-1-1-2018-ГИГ-ПМТ					
Изм.	Кол.уч.	Лист	№ док.	Подпись	Дата
Разраб.		Жукова А.Ю.			10.19
Пров.		Мусяченко Ю.В.			10.19
«Газопровод от ГРС «Смоленская ГРЭС» на террито Смоленской области до КУ №5»					
			Стадия	Лист	Листов
			П	1	1
ООО «ИПИГАЗ»					

67:07:0040101:353/чзу3	67:07:0040101:353	Земли лесного фонда	Образование части земельного участка, с последующим заключением договора аренды	1
67:07:0040101:353/чзу1	67:07:0040101:353	Земли лесного фонда	Образование части земельного участка, с последующим заключением договора аренды	127
67:07:0040101:389/чзу4	67:07:0040101:389	Земли сельскохозяйственного назначения	Образование части земельного участка, с последующим заключением договора аренды	36
67:07:0040101:348/чзу3	67:07:0040101:349	Земли лесного фонда	Образование части земельного участка, с последующим заключением договора аренды	36
67:07:0030102:3У5	67:07:0030102	Земли сельскохозяйственного назначения	Образование земельного участка из земель государственная собственность на которые не разграничена	36
67:07:0040101:353/чзу2	67:07:0040101:353	Земли лесного фонда	Образование части земельного участка, с последующим заключением договора аренды	2109
67:07:0040101:352/чзу1	67:07:0040101:352	Земли лесного фонда	Образование части земельного участка, с последующим заключением договора аренды	5866
67:07:0040101:348/чзу2	67:07:0040101:349	Земли лесного фонда	Образование части земельного участка, с последующим заключением договора аренды	3
67:07:0040101:348/чзу1	67:07:0040101:349	Земли лесного фонда	Образование части земельного участка, с последующим заключением договора аренды	3624

Изм.	Кол.уч.	Лист	№ док.	Подпись	Дата

Взам. инв. №

Подпись и дата

Инв. № подл.

109-69/1485-1-1-2018-ГИГ-ПМТ

Лист

4

67:07:040101:C1	67:07:040101	Земли сельскохозяйственного назначения	Образование части земельного участка, с последующим заключением соглашения об установлении сервитута	555
67:07:0030102:101/чзу1	67:07:0030102:101	Земли лесного фонда	Образование части земельного участка, с последующим заключением договора аренды	12317
67:07:0030102:101/чзу2	67:07:0030102:101	Земли лесного фонда	Образование части земельного участка, с последующим заключением договора аренды	3
67:07:0030102:C1	67:07:0030102	Земли сельскохозяйственного назначения	Образование части земельного участка, с последующим заключением соглашения об установлении сервитута	314
67:07:0030102:C2	67:07:0030102	Земли сельскохозяйственного назначения	Образование части земельного участка, с последующим заключением соглашения об установлении сервитута	276
67:07:0000000:436/чзу1	67:07:0000000:436	Земли лесного фонда	Образование части земельного участка, с последующим заключением договора аренды	22366
67:07:0000000:436/чзу2	67:07:0000000:436	Земли лесного фонда	Образование части земельного участка, с последующим заключением договора аренды	3
67:07:0040101:ЗУ1	67:07:0040101	Земли сельскохозяйственного назначения	Образование земельного участка из земель государственная собственность на которые не разграничена	14660

Изм.	Кол.уч.	Лист	№ док.	Подпись	Дата

Взам. инв. №

Подпись и дата

Инв. № подл.

109-69/1485-1-1-2018-ГИГ-ПМТ

Лист

5

67:07:0000000:475/чзу1	67:07:0000000:475	Земли лесного фонда	Образование части земельного участка, с последующим заключением договора аренды	24018
67:07:0000000:475/чзу2	67:07:0000000:475	Земли лесного фонда	Образование части земельного участка, с последующим заключением договора аренды	5
67:07:0030102:C7	67:07:0030102	земли сельскохозяйственного назначения	Образование части земельного участка, с последующим соглашением об установлении сервитута	627
67:07:0030102:ЗУ7	67:07:0030102	земли сельскохозяйственного назначения	Образование земельного участка из земель государственная собственность на которые не разграничена	1257
67:07:0030102:C6	67:07:0030102	земли сельскохозяйственного назначения	Образование части земельного участка, с последующим заключением соглашения об установлении сервитута	96
67:07:0030102:C4	67:07:0030102	земли сельскохозяйственного назначения	Образование части земельного участка, с последующим заключением соглашения об установлении сервитута	319
67:07:0160101:ЗУ1	67:07:0160101	земли населенных пунктов	Образование земельного участка из земель государственная собственность на которые не разграничена	4895
67:07:0000000:13/чзу1	67:07:0000000:13	Земли промышленности	Образование части земельного участка, с последующим заключением соглашения об установлении сервитута	1156

Изм.	Кол.уч.	Лист	№ док.	Подпись	Дата

Взам. инв. №

Подпись и дата

Инв. № подл.

109-69/1485-1-1-2018-ГИГ-ПМТ

Лист

7

67:07:0040101:10/чзу1	67:07:0040101:10 (ЕЗ 67:07:0000000:11)	Земли промышленности	Образование части земельного участка, с последующим заключением соглашения об установлении сервитута	1175
67:07:0030102:4/чзу1	67:07:0030102:4 (ЕЗ 67:07:0000000:11)	Земли промышленности	Образование части земельного участка, с последующим заключением соглашения об установлении сервитута	1226
67:07:0040101:3У2	67:07:0040101	Земли сельскохозяйствен ного назначения	Образование земельного участка из земель государственная собственность на которые не разграничена	7
67:07:0040101:3У3	67:07:0040101	Земли сельскохозяйствен ного назначения	Образование земельного участка из земель государственная собственность на которые не разграничена	4
67:07:0040101:352/чзу2	67:07:0040101:352	Земли лесного фонда	Образование части земельного участка, с последующим заключением договора аренды	2
67:07:0040101:352/чзу3	67:07:0040101:352	Земли лесного фонда	Образование части земельного участка, с последующим заключением договора аренды	2
67:07:0150101:3У2	67:07:0150101	Земли населенных пунктов	Образование земельного участка из земель государственная собственность на которые не разграничена	3
67:07:0150101:3У3	67:07:0150101	Земли населенных пунктов	Образование земельного участка из земель государственная собственность на которые не разграничена	2

Изм.	Кол.уч.	Лист	№ док.	Подпись	Дата

Взам. инв. №

Подпись и дата

Инв. № подл.

109-69/1485-1-1-2018-ГИГ-ПМТ

Лист

8

Духовщинского лесничества (выписка № 4 от "17" января 2019). Согласно данной выписке и лесохозяйственному регламенту Духовщинского лесничества Смоленской области квартал № 80, части выделов 28, 36, 37 в которых расположены образуемые части лесных участков, относятся к защитным лесам – защитные полосы лесов, расположенные вдоль железнодорожных путей общего пользования, федеральных автомобильных дорог общего пользования, автомобильных дорог общего пользования, находящихся в собственности субъектов РФ.

Таблица 4.1. Распределение земель

Общая площадь, га	в том числе									
	лесные земли					нелесные земли				
	занятые лесными насаждениями - всего	в том числе покрытые лесными культурами	лесные питомники и, плантации	не занятые лесными насаждениями	итого	дороги	просеки	болота	другие	итого
1	2	3	4	5	6	7	8	9	10	11
67:07:0040101:353/чзу1										
0,0127	-	-	-	-	-	-	-	-	0,0127	-
67:07:0040101:353/чзу2										
0,2109	0,1432	-	-	-	-	0,0315	-	-	0,0362	-
67:07:0040101:353/чзу3										
0,0001	0,0001	-	-	-	-	0,0001	-	-	-	-

Таблица 4.2. Таксационное описание участка

Наименование участкового лесничества	№ квартала	№ выдела	Площадь, га	Состав насаждения	Класс возраста/ возраст, лет	Бонитет	Полнота	Общий запас древесины, м3
1	2	3	4	5	6	7	8	9
67:07:0040101:353/чзу1								
Защитные полосы лесов								
Озернинское	80	37ч.	0,0127	прочие земли	-	-	-	-
Всего			0,0127					
67:07:0040101:353/чзу2								
Защитные полосы лесов								
Озернинское	80	28ч.	0,0315	дороги	-	-	-	-
		36ч	0,1432	грунтовые	60	6	0,7	1007

Взам. инв. №	Подпись и дата	Инав. № подл.							Лист
			109-69/1485-1-1-2018-ГИГ-ПМТ						11
Изм.	Кол.уч.	Лист	№ док.	Подпись	Дата				

		37ч	0,0362	прочие земли	-	-	-	-
Всего			0,2109					
67:07:0040101:353/чзу3								
Защитные полосы лесов								
Озернинское	80	28ч.	0,0001	дороги грунтовые	-	-	-	-
Всего			0,0001					

Таблица 4.3. Характеристика насаждений проектируемого лесного участка

Участковое лесничество	Номер квартала	Номер выдела	Площадь (га)/запас древесины при наличии (куб. м)	в том числе по группам возраста древостоя (га/куб. м)				
				Молодня ки	Средне- возрастные	Приспеваюш ие	спелые и перестойн ые	
1	2	3	5	6	7	8	9	
67:07:0040101:353/чзу1								
Озернинское	80	37ч.	0,0127/-	-	-	-	-	
Всего			0,0127/-					
67:07:0040101:353/чзу2								
Озернинское	80	28ч.	0,0315/-	-	-	-	-	
		36ч.	0,1432/27.2080	-	0,1432/27.2080	-	-	
		37ч.	0,0362/-	-	-	-	-	
Всего		-	0,2109/27,2080	-	0,1432/27.2080	-	-	
67:07:0040101:353/чзу3								
Озернинское	80	28ч.	0,0001/-	-	-	-	-	
Всего			0,0001/-					

Таблица 4.4. Средние таксационные показатели насаждений проектируемого лесного участка

Целевое назначение лесов	Хозяйство, преобладаю щая порода	Состав насаждений	Возраст	Бонитет	Полнота	Средний запас древесины (куб. м/га)		
						средневозр астные	приспеваю щие	спелые и перестойные
1	2	3	4	5	6	7	8	9
67:07:0040101:353/чзу1								
Защитные леса	-	Прочие земли	-	-	-	-	-	-
67:07:0040101:353/чзу2								
Защитные леса	Мягоколистве нное, Б	7Б1ОС2Е	60	6	0,7	190	-	-
67:07:0040101:353/чзу3								
Защитные леса	-	Прочие земли	-	-	-	-	-	-

Таблица 4.5. Виды и объемы использования лесов на проектируемом лесном участке

Целевое назначение лесов	Хозяйство (хвойное, твердолиственное, мягколиственные)	Площадь (га)	Единица измерения	Объемы использования лесов (изъятия лесных ресурсов)
1	2	3	4	5
67:07:0040101:353/чзу1				
Вид использования лесов – строительство, реконструкция, эксплуатация линейных объектов				

Взам. инв. №	
Подпись и дата	
Инв. № подл.	

Изм.	Кол.уч.	Лист	№ док.	Подпись	Дата	109-69/1485-1-1-2018-ГИГ-ПМТ	Лист
							12

Цель предоставления лесного участка - трубопровод подземный				
Защитные леса	Нелесные земли	0,0127	-	-
Всего		0,0127		
67:07:0040101:353/чзу2				
Вид использования лесов – строительство, реконструкция, эксплуатация линейных объектов				
Цель предоставления лесного участка - трубопровод подземный				
Защитные леса	Мягколиственное	0,1432	-	-
Защитные леса	Нелесные земли	0,0677	-	-
Всего		0,2109		
67:07:0040101:353/чзу3				
Вид использования лесов – строительство, реконструкция, эксплуатация линейных объектов				
Цель предоставления лесного участка - трубопровод подземный				
Защитные леса	Нелесные земли	0,0001	-	-
Всего		0,0001		

Земельные участки 67:07:0040101:352/чзу1 (площадью 0,5866 га), 67:07:0040101:352/чзу2 (площадью 0,0002 га) и 67:07:0040101:352/чзу3 (площадью 0,0002 га) образуются как части земельного участка 67:07:0040101:352.

Количественные и качественные характеристики проектируемых частей лесных участков составляются на основании данных государственного лесного реестра Духовщинского лесничества (выписка № 4 от "17" января 2019). Согласно данной выписке и лесохозяйственному регламенту Духовщинского лесничества Смоленской области квартал № 80, части выделов 26, 30, в которых расположены образуемые части лесных участков, относятся к защитным лесам – защитные полосы лесов, расположенные вдоль железнодорожных путей общего пользования, федеральных автомобильных дорог общего пользования, автомобильных дорог общего пользования, находящихся в собственности субъектов РФ.

Таблица 4.6. Распределение земель

Общая площадь, га	в том числе									
	лесные земли					нелесные земли				
	занятые лесными насаждениями - всего	в том числе покрытые лесными культурами	лесные питомники и, плантации	не занятые лесными насаждениями	итого	дороги	просеки	болота	другие	итого
1	2	3	4	5	6	7	8	9	10	11
67:07:0040101:352/чзу1										
0,5866	0,5866	-	-	-	-	-	-	-	-	-
67:07:0040101:352/чзу2										
0,0002	0,0002	-	-	-	-	-	-	-	-	-

Взам. инв. №	
Подпись и дата	
Инв. № подл.	

Изм.	Кол.уч.	Лист	№ док.	Подпись	Дата	109-69/1485-1-1-2018-ГИГ-ПМТ	Лист
							13

67:07:0040101:352/чзу3

0,0002	0,0002	-	-	-	-	-	-	-	-
--------	--------	---	---	---	---	---	---	---	---

Таблица 4.7. Таксационное описание участка

Наименование участкового лесничества	№ квар- тала	№ выдела	Пло- щадь, га	Состав насаждения	Класс возраста/ возраст, лет	Бо- ни- тет	Пол- но- та	Общий запас дре- весины, м3
1	2	3	4	5	6	7	8	9
67:07:0040101:352/чзу1								
Защитные полосы лесов								
Озернинское	80	30ч.	0,4241	7ОЛС2Б1О С	3/30	2	0,5	112
		26ч	0,1625	8ОЛС1Б1О С	3/30	2	0,5	147
Всего			0,5866					
67:07:0040101:352/чзу2								
Защитные полосы лесов								
Озернинское	80	30ч.	0,0002	7ОЛС2Б1О С	3/30	2	0,5	112
Всего			0,0002					
67:07:0040101:353/чзу3								
Защитные полосы лесов								
Озернинское	80	30ч.	0,0002	7ОЛС2Б1О С	3/30	2	0,5	112
Всего			0,0002					

Таблица 4.7. Характеристика насаждений проектируемого лесного участка

Участковое лесничество	Номер квартала	Номер выдела	Площадь (га)/запас древесины при наличии (куб. м)	в том числе по группам возраста древостоя (га/куб. м)			
				Молодня ки	Средне- возрастные	Приспеваюш ие	спелые и перестойн ые
1	2	3	5	6	7	8	9
67:07:0040101:352/чзу1							
Озернинское	80	30ч.	0,4241/33,9200	-	0,4240/33,92	-	-
		26ч	0,1625/11,3750	-	0,1625/1,3750	-	-
Всего			0,5866/45,2950		0,5866/45,2950		
67:07:0040101:352/чзу2							
Озернинское	80	30ч.	0,0002/0,0160	-	0,0002/0,0160	-	-
Всего			0,0002/0,0160	-	0,0002/0,0160	-	-
67:07:0040101:352/чзу3							
Озернинское	80	30ч.	0,0002/0,0160	-	0,0002/0,0160	-	-
Всего			0,0002/0,0160	-	0,0002/0,0160	-	-

Взам. инв. №

Подпись и дата

Инв. № подл.

Лист

109-69/1485-1-1-2018-ГИГ-ПМТ

14

Изм. Кол.уч. Лист № док. Подпись Дата

пользования, автомобильных дорог общего пользования, находящихся в собственности субъектов РФ.

Таблица 4.11. Распределение земель

Общая площадь, га	в том числе									
	лесные земли					нелесные земли				
	занятые лесными насаждениями - всего	в том числе покрытые лесными культурами	лесные питомники и, плантации	не занятые лесными насаждениями	итого	дороги	просеки	болота	другие	итого
1	2	3	4	5	6	7	8	9	10	11
67:07:0040101:348/чзу1										
0,3624	0,3624	-	-	-	-	-	-	-	-	-
67:07:0040101:348/чзу2										
0,0003	0,0003	-	-	-	-	-	-	-	-	-
67:07:0040101:348/чзу3										
0,0036	0,0036	-	-	-	-	-	-	-	-	-

Таблица 4.12. Таксационное описание участка

Наименование участкового лесничества	№ квартала	№ выдела	Площадь, га	Состав насаждения	Класс возраста/ возраст, лет	Бонитет	Полнота	Общий запас древесины, м3
1	2	3	4	5	6	7	8	9
67:07:0040101:348/чзу1								
Защитные полосы лесов								
Озернинское	80	16ч	0,2114	7ОЛС2ОС1 Б	3/30	2	0,6	234
		15ч	0,1510	5ОЛС3ОС2 Б	3/25	2	0,5	324
Всего			0,3624					
67:07:0040101:348/чзу2								
Защитные полосы лесов								
Озернинское	80	16ч.	0,0002	7ОЛС2ОС1 Б	3/30	2	0,6	234
		15ч	0,0001	5ОЛС3ОС2 Б	3/25	2	0,5	324
Всего			0,0003					
67:07:0040101:348/чзу3								
Защитные полосы лесов								
Озернинское	80	15ч.	0,0036	5ОЛС3ОС2 Б	3/25	2	0,5	324

Взам. инв. №	
Подпись и дата	
Инв. № подл.	

Изм.	Кол.уч.	Лист	№ док.	Подпись	Дата	109-69/1485-1-1-2018-ГИГ-ПМТ	Лист
							16

Всего			0,0036				
-------	--	--	--------	--	--	--	--

Таблица 4.13. Характеристика насаждений проектируемого лесного участка

Участковое лесничество	Номер квартала	Номер выдела	Площадь (га)/запас древесины при наличии (куб. м)	в том числе по группам возраста древостоя (га/куб. м)			
				Молодняки	Средне-возрастные	Приспевающие	спелые и перестойные
1	2	3	5	6	7	8	9
67:07:0040101:348/чзу1							
Озернинское	80	16ч.	0,2114/19,0260	-	0,2114/19,0260	-	-
		15ч	0,1510/18,1200	-	0,1510/18,1200	-	-
Всего			0,3624/37,1460		0,3624/37,1460		
67:07:0040101:348/чзу2							
Озернинское	80	16ч	0,0002/0,0180	-	0,0002/0,0160	-	-
		15ч	0,0001/0,0120				
Всего		-	0,0003/0,0300	-	0,0003/0,0300	-	-
67:07:0040101:348/чзу3							
Озернинское	80	15ч.	0,0036/0,4320	-	0,0036/0,4320	-	-
Всего			0,0036/0,4320	-	0,0036/0,4320	-	-

Таблица 4.14. Средние таксационные показатели насаждений проектируемого лесного участка

Целевое назначение лесов	Хозяйство, преобладающая порода	Состав насаждений	Возраст	Бонитет	Полнота	Средний запас древесины (куб. м/га)		
						средневозрастные	приспевающие	спелые и перестойные
1	2	3	4	5	6	7	8	9
67:07:0040101:348/чзу1								
Защитные леса	Мягколиственное, ОЛС	6ОЛС2,5ОС1,5Б	27,5	2	0,55	105	-	-
67:07:0040101:348/чзу2								
Защитные леса	Мягколиственное, ОЛС	6ОЛС2,5ОС1,5Б	27,5	2	0,55	105	-	-
67:07:0040101:348/чзу1								
Защитные леса	Мягколиственное, ОЛС	5ОЛС3ОС2Б	25	2	0,5	120	-	-

Таблица 4.15. Виды и объемы использования лесов на проектируемом лесном участке

Целевое назначение лесов	Хозяйство (хвойное, твердолиственное, мягколиственные)	Площадь (га)	Единица измерения	Объемы использования лесов (изъятия лесных ресурсов)
1	2	3	4	5
67:07:0040101:348/чзу1				
Вид использования лесов – строительство, реконструкция, эксплуатация линейных объектов				
Цель предоставления лесного участка - трубопровод подземный				
Защитные леса	Мягколиственное	0,3624	-	-
Всего		0,3624		
67:07:0040101:348/чзу2				
Вид использования лесов – строительство, реконструкция, эксплуатация линейных объектов				

Изм.	Кол.уч.	Лист	№ док.	Подпись	Дата	Изм. инв. №	Подпись и дата	Изм. № подл.

109-69/1485-1-1-2018-ГИГ-ПМТ

Лист

17

Цель предоставления лесного участка - трубопровод подземный				
Защитные леса	Мягколиственное	0,0003	-	-
Всего		0,0003		
67:07:0040101:348/чзу3				
Вид использования лесов – строительство, реконструкция, эксплуатация линейных объектов				
Цель предоставления лесного участка - трубопровод подземный				
Защитные леса	Мягколиственное	0,0036	-	-
Всего		0,0036		

Земельные участки 67:07:0030102:101/чзу1 (площадью 1,2317 га), 67:07:0030102:101/чзу2 (площадью 0,0003 га) образуются как части земельного участка 67:07:0030102:101.

Количественные и качественные характеристики проектируемых частей лесных участков составляются на основании данных государственного лесного реестра Духовщинского лесничества (выписка № 4 от "17" января 2019). Согласно данной выписке и лесохозяйственному регламенту Духовщинского лесничества Смоленской области квартал № 80, части выделов 13, 14, 19, в которых расположены образуемые части лесных участков, относятся к защитным лесам – защитные полосы лесов, расположенные вдоль железнодорожных путей общего пользования, федеральных автомобильных дорог общего пользования, автомобильных дорог общего пользования, находящихся в собственности субъектов РФ.

Таблица 4.16. Распределение земель

Общая площадь, га	в том числе									
	лесные земли					нелесные земли				
	занятые лесными насаждениями - всего	в том числе покрытые лесными культурами	лесные питомники и, плантации	не занятые лесными насаждениями	итого	дороги	просеки	болота	другие	итого
1	2	3	4	5	6	7	8	9	10	11
67:07:0030102:101/чзу1										
1,2317	1,2317	-	-	-	-	-	-	-	-	-
67:07:0030102:101/чзу2										
0,0003	0,0003	-	-	-	-	-	-	-	-	-

Таблица 4.17. Таксационное описание участка

Наименование участкового лесничества	№ квартала	№ выдела	Площадь, га	Состав насаждения	Класс возраста/возраст,	Бонитет	Полнота	Общий запас дре-

Изн. № подл.	Подпись и дата	Взам. инв. №

Изм.	Кол.уч.	Лист	№ док.	Подпись	Дата	109-69/1485-1-1-2018-ГИГ-ПМТ	Лист
							18

1	2	3	4	5	лет	7	8	9
67:07:0030102:101/чзу1								
Защитные полосы лесов								
Озернинское	80	14ч	0,1352	4Б3ОС3ОЛ С	6/55	1	0,6	936
		13ч	0,8852	4Б4ОС2ОЛ С+Е	6/60	1	0,6	980
		19ч	0,2113	5ОЛСЗБ2О С+ОЛЧ	4/35	2	0,6	748
Всего			1,2317					
67:07:0030102:101/чзу2								
Защитные полосы лесов								
Озернинское	80	14ч.	0,0002	4Б3ОС3ОЛ С	6/55	1	0,6	936
		13ч	0,0001	4Б4ОС2ОЛ С+Е	6/60	1	0,6	980
Всего			0,0003					

Таблица 4.18. Характеристика насаждений проектируемого лесного участка

Участковое лесничество	Номер квартала	Номер выдела	Площадь (га)/запас древесины при наличии (куб. м)	в том числе по группам возраста древостоя (га/куб. м)			
				Молодняки	Средне-возрастные	Приспевающие	спелые и перестойные
1	2	3	5	6	7	8	9
67:07:0030102:101/чзу1							
Озернинское	80	14ч	0,1352/24,3360	-	0,1352/24,3360	-	-
		13ч	0,8852/177,0400	-	0,8852/177,0400	-	-
		19ч	0,2113/23,2430	-	0,2113/23,2430	-	-
Всего			1,2317/224,6190		1,2317/224,6190		
67:07:0030102:101/чзу2							
Озернинское	80	14ч	0,0002/0,0360	-	0,0002/0,0360	-	-
		13ч	0,0001/0,0200	-	0,0001/0,0200	-	-
Всего			0,0003/0,0560		0,0003/0,0560		

Таблица 4.19. Средние таксационные показатели насаждений проектируемого лесного участка

Целевое назначение лесов	Хозяйство, преобладающая порода	Состав насаждений	Возраст	Бонитет	Полнота	Средний запас древесины (куб. м/га)		
						средневозрастные	приспевающие	спелые и перестойные
1	2	3	4	5	6	7	8	9
67:07:0030102:101/чзу1								
Защитные	Мягколиственные	3,6Б3ОС2,4ОЛ	50	1	0,6	888	-	-

Изм.	Кол.уч.	Лист	№ док.	Подпись	Дата
------	---------	------	--------	---------	------

Изм.	Кол.уч.	Лист	№ док.	Подпись	Дата	109-69/1485-1-1-2018-ГИГ-ПМТ	Лист
							19

леса	нное, ОЛС	С+Е							
67:07:0030102:101/чзу2									
Защитные леса	Мягколиственные, ОЛС	4Б3,5ОС2,5ОЛС	57,5	1	0,6	958	-	-	

Таблица 4.20. Виды и объемы использования лесов на проектируемом лесном участке

Целевое назначение лесов	Хозяйство (хвойное, твердолиственное, мягколиственные)	Площадь (га)	Единица измерения	Объемы использования лесов (изъятия лесных ресурсов)
1	2	3	4	5
67:07:0030102:101/чзу1				
Вид использования лесов – строительство, реконструкция, эксплуатация линейных объектов Цель предоставления лесного участка - трубопровод подземный				
Защитные леса	Мягколиственное	1,2317	-	-
Всего		1,2317		
67:07:0030102:101/чзу2				
Вид использования лесов – строительство, реконструкция, эксплуатация линейных объектов Цель предоставления лесного участка - трубопровод подземный				
Защитные леса	Мягколиственное	0,0003	-	-
Всего		0,0003		

Земельные участки 67:07:0000000:436/чзу1 (площадью 2,2366 га), 67:07:0000000:436/чзу2 (площадью 0,0003 га) образуются как части земельного участка 67:07:0000000:436.

Количественные и качественные характеристики проектируемых частей лесных участков составляются на основании данных государственного лесного реестра Духовщинского лесничества (выписка № 4 от "17" января 2019). Согласно данной выписке и лесохозяйственному регламенту Духовщинского лесничества Смоленской области квартал № 54, части выделов 16, 12, 8, 6, 5, 1, в которых расположены образуемые части лесных участков, относятся к эксплуатационным лесам.

Таблица 4.21. Распределение земель

Общая площадь, га	в том числе									
	лесные земли					нелесные земли				
	занятые лесными насаждениями - всего	в том числе покрытые лесными культурами	лесные питомники и, плантации	не занятые лесными насаждениями	итого	дороги	просеки	болота	другие	итого
1	2	3	4	5	6	7	8	9	10	11
67:07:0000000:436/чзу1										
2,2366	2,2366	-	-	-	-	-	-	-	-	-
67:07:0000000:436/чзу2										

Взам. инв. №	
Подпись и дата	
Инв. № подл.	

Изм.	Кол.уч.	Лист	№ док.	Подпись	Дата	109-69/1485-1-1-2018-ГИГ-ПМТ	Лист
							20

0,0003	0,0003	-	-	-	-	-	-	-	-	-
--------	--------	---	---	---	---	---	---	---	---	---

Таблица 4.22. Таксационное описание участка

Наименование участкового лесничества	№ квартала	№ выдела	Площадь, га	Состав насаждения	Класс возраста/возраст, лет	Бонитет	Полнота	Общий запас древесины, м3
1	2	3	4	5	6	7	8	9
67:07:0000000:436/чзу1								
Эксплуатационные леса								
Озернинское	54	16ч	0,1597	4Б2ОС4ОЛ С	6/55	1	0,5	1216
		12ч	0,3290	5ОЛС2Б3О С	4/40	1	0,6	589
		8ч	0,7781	6ОЛС2ОС2 Б	4/40	1	0,7	3880
		6ч	0,7041	6ОЛС3ОС1 Б+ОЛЧ	4/40	1А	0,6	2961
		5ч	0,1940	4ОС2Б4ОЛ С	6/55	1	0,5	1328
		1ч	0,0717	4ОС2Б4ОЛ С	5/50	1	0,6	1007
Всего			2,2366					
67:07:0000000:436/чзу2								
Эксплуатационные леса								
Озернинское	54	12ч.	0,0001	5ОЛС2Б3О С	4/40	1	0,6	589
		6ч	0,0002	6ОЛС3ОС1 Б+ОЛЧ	4/40	1А	0,6	2961
Всего			0,0003					

Таблица 4.23. Характеристика насаждений проектируемого лесного участка

Участковое лесничество	Номер квартала	Номер выдела	Площадь (га)/запас древесины при наличии (куб. м)	в том числе по группам возраста древостоя (га/куб. м)			
				Молодняки	Средне-возрастные	Припевающие	спелые и перестойные
1	2	3	5	6	7	8	9
67:07:0000000:436/чзу1							
Озернинское	54	16ч	0,1597/25,5520	-	0,1597/25,5520	-	-
		12ч	0,3290/62,5100	-	0,3290/62,5100	-	-
		8ч	0,7781/155,6200	-	0,7781/155,6200	-	-
		6ч	0,7041/147,8610	-	0,7041/147,8610		

Изм.	Кол.уч.	Лист	№ док.	Подпись	Дата	109-69/1485-1-1-2018-ГИГ-ПМТ	Лист
							21

		5ч	0,1940/31,0400	-	0,1940/31,0400		
		1ч	0,0717/13,6230	-	0,0717/13,6230		
Всего			2,2366/436,2060		2,2366/436,2060		
67:07:0000000:436/чзу2							
Озернинское	54	12ч	0,0001/0,0190	-	0,0001/0,0190	-	-
		6ч	0,0002/0,0420	-	0,0002/0,0420	-	-
Всего			0,0003/0,0610		0,0003/0,0610		

Таблица 4.24. Средние таксационные показатели насаждений проектируемого лесного участка

Целевое назначение лесов	Хозяйство, преобладающая порода	Состав насаждений	Возраст	Бонитет	Полнота	Средний запас древесины (куб. м/га)		
						средневозрастные	приспевающие	спелые и перестойные
1	2	3	4	5	6	7	8	9
67:07:0000000:436/чзу1								
Эксплуатационные леса	Мягколиственное, ОЛС	2,6Б2,5ОС1,5Б	46,7	1	0,58	1830	-	-
67:07:0000000:436/чзу2								
Эксплуатационные леса	Мягколиственное, ОЛС	6ОЛС2,5ОС1,5Б	40	1	0,6	1775	-	-

Таблица 4.25. Виды и объемы использования лесов на проектируемом лесном участке

Целевое назначение лесов	Хозяйство (хвойное, твердолиственное, мягколиственные)	Площадь (га)	Единица измерения	Объемы использования лесов (изъятия лесных ресурсов)
1	2	3	4	5
67:07:0000000:436/чзу1				
Вид использования лесов – строительство, реконструкция, эксплуатация линейных объектов Цель предоставления лесного участка - трубопровод подземный				
Эксплуатационные леса	Мягколиственное	2,2366	-	-
Всего		2,2366		
67:07:0000000:436/чзу2				
Вид использования лесов – строительство, реконструкция, эксплуатация линейных объектов Цель предоставления лесного участка - трубопровод подземный				
Эксплуатационные леса	Мягколиственное	0,0003	-	-
Всего		0,0003		

Земельные участки 67:07:0040101:248/чзу1 (площадью 2,0511 га), 67:07:0040101:248/чзу2 (площадью 0,0003 га) образуются как части земельного участка 67:07:0040101:248.

Количественные и качественные характеристики проектируемых частей лесных участков составляются на основании данных государственного лесного реестра Духовщинского лесничества (выписка № 4 от "17" января 2019). Согласно данной выписке и

Взам. инв. №	
Подпись и дата	
Инв. № подл.	

Изм.	Кол.уч.	Лист	№ док.	Подпись	Дата	109-69/1485-1-1-2018-ГИГ-ПМТ	Лист
							22

лесохозяйственному регламенту Духовщинского лесничества Смоленской области квартал № 33, части выделов 10, 8, 5, 3, в которых расположены образуемые части лесных участков, относятся к защитным лесам – защитные полосы лесов, расположенные вдоль железнодорожных путей общего пользования, федеральных автомобильных дорог общего пользования, автомобильных дорог общего пользования, находящихся в собственности субъектов РФ.

Таблица 4.26. Распределение земель

Общая площадь, га	в том числе									
	лесные земли					нелесные земли				
	занятые лесными насаждениями - всего	в том числе покрытые лесными культурами	лесные питомники и, плантации	не занятые лесными насаждениями	итого	дороги	просеки	болота	другие	итого
1	2	3	4	5	6	7	8	9	10	11
67:07:0040101:248/чзу1										
2,0511	2,0511	-	-	-	-	-	-	-	-	-
67:07:0040101:248/чзу2										
0,0003	0,0003	-	-	-	-	-	-	-	-	-

Таблица 4.27. Таксационное описание участка

Наименование участкового лесничества	№ квартала	№ выдела	Площадь, га	Состав насаждения	Класс возраста/возраст, лет	Бонитет	Полнота	Общий запас древесины, м3
1	2	3	4	5	6	7	8	9
67:07:0040101:248/чзу1								
Защитные леса								
Озернинское	33	10ч	1,0661	4Б2ОС3ОЛ С1ОЛЧ	5/50	2	0,6	560
		8ч	1,1749	4Б1ОС4ОЛ С4ОЛЧ	4/35	1	0,7	270
		5ч	0,3167	6Б2ОС2ОЛ С	4/35	1	0,7	1860
		3ч	0,7041	6ОЛСЗБ1О ЛС	3/25	1	0,6	630
Всего			2,0511					
67:07:0040101:248/чзу2								
Защитные леса								
Озернинское	33	10ч.	0,0001	4Б2ОС3ОЛ С1ОЛЧ	5/50	2	0,6	560
		8ч	0,0002	4Б1ОС4ОЛ С4ОЛЧ	4/35	1	0,7	270

Взам. инв. №	
Подпись и дата	
Инв. № подл.	

Всего			0,0003				
-------	--	--	--------	--	--	--	--

Таблица 4.28. Характеристика насаждений проектируемого лесного участка

Участковое лесничество	Номер квартала	Номер выдела	Площадь (га)/запас древесины при наличии (куб. м)	в том числе по группам возраста древостоя (га/куб. м)			
				Молодняки	Средне-возрастные	Приспевающие	спелые и перестойные
1	2	3	5	6	7	8	9
67:07:0040101:248/чзу1							
Озернинское	33	10ч	1,0661/149,2540	-	1,0661/149,2540	-	-
		8ч	1,1749/176,2350	-	1,1749/176,2350	-	-
		5ч	0,3167/47,5050	-	0,3167/47,5050	-	-
		3ч	0,7041/70,4100	-	0,7041/70,4100	-	-
Всего			2,0511/443,4040		2,0511/443,4040		
67:07:0040101:248/чзу2							
Озернинское	33	10ч.	0,0001/0,0140	-	0,0001/0,0140	-	-
		8ч	0,0002/0,0300	-	0,0002/0,0300	-	-
Всего			0,0003/0,0440		0,0003/0,0440		

Таблица 4.29. Средние таксационные показатели насаждений проектируемого лесного участка

Целевое назначение лесов	Хозяйство, преобладающая порода	Состав насаждений	Возраст	Бонитет	Полнота	Средний запас древесины (куб. м/га)		
						средневозрастные	приспевающие	спелые и перестойные
1	2	3	4	5	6	7	8	9
67:07:0040101:248/чзу1								
Защитные леса	Мягколиственное, ОЛС	2,6Б2,5ОС1,5Б	36,25	1	0,65	830	-	-
67:07:0040101:248/чзу2								
Защитные леса	Мягколиственное, ОЛС	6ОЛС2,5ОС1,5Б	42,5	1	0,65	415	-	-

Таблица 4.30. Виды и объемы использования лесов на проектируемом лесном участке

Целевое назначение лесов	Хозяйство (хвойное, твердолиственное, мягколиственные)	Площадь (га)	Единица измерения	Объемы использования лесов (изъятия лесных ресурсов)
1	2	3	4	5
67:07:0040101:248/чзу1				
Вид использования лесов – строительство, реконструкция, эксплуатация линейных объектов Цель предоставления лесного участка - трубопровод подземный				
Защитные леса	Мягколиственное	2,2366	-	-
Всего		2,0511		
67:07:0040101:248/чзу2				

Изм.	Кол.уч.	Лист	№ док.	Подпись	Дата	Изм. № подл.	Подпись и дата	Взам. инв. №

						109-69/1485-1-1-2018-ГИГ-ПМТ		Лист
								24

Вид использования лесов – строительство, реконструкция, эксплуатация линейных объектов				
Цель предоставления лесного участка - трубопровод подземный				
Защитные леса	Мягколиственное	0,0003	-	-
Всего		0,0003		

Земельные участки 67:07:0000000:475/чзу1 (площадью 2,4018 га), 67:07:0000000:475/чзу2 (площадью 0,0005 га) и 67:07:0000000:475/чзу3 (площадью 0,0159 га) образуются как части земельного участка 67:07:0000000:475.

Количественные и качественные характеристики проектируемых частей лесных участков составляются на основании данных государственного лесного реестра Духовщинского лесничества (выписка № 4 от "17" января 2019). Согласно данной выписке и лесохозяйственному регламенту Духовщинского лесничества Смоленской области квартал № 5, части выделов 5, 4, 3, в которых расположены образуемые части лесных участков, относятся к эксплуатационным лесам.

Таблица 4.31. Распределение земель

Общая площадь, га	в том числе									
	лесные земли					нелесные земли				
	занятые лесными насаждениями - всего	в том числе покрытые лесными культурами	лесные питомники и, плантации	не занятые лесными насаждениями	итого	дороги	просеки	болота	другие	итого
1	2	3	4	5	6	7	8	9	10	11
67:07:0000000:475/чзу1										
2,4018	2,4018	-	-	-	-	-	-	-	-	-
67:07:0000000:475/чзу2										
0,0005	0,0005	-	-	-	-	-	-	-	-	-
67:07:0000000:475/чзу3										
0,0159	0,0159	-	-	-	-	-	-	-	-	-

Таблица 4.32. Таксационное описание участка

Наименование участкового лесничества	№ квартала	№ выдела	Площадь, га	Состав насаждения	Класс возраста/возраст, лет	Бонитет	Полнота	Общий запас древесины, м3
1	2	3	4	5	6	7	8	9
67:07:0000000:475/чзу1								
Эксплуатационные леса								

Взам. инв. №	
Подпись и дата	
Инв. № подл.	

Изм.	Кол.уч.	Лист	№ док.	Подпись	Дата	109-69/1485-1-1-2018-ГИГ-ПМТ	Лист
							25

Озернинское	5	5ч	1,6208	8ОЛС1Б1О С+ИВ	4/40	2	0,7	5559
		4ч	0,0348	7ОЛС2ОЛС 1Б	4/40	2	0,6	2025
		3ч	0,7462	8ОЛС1Б1О С	4/40	2	0,6	1092
Всего			2,4018					
67:07:0000000:475/чзу2								
Эксплуатационные леса								
Озернинское	5	5ч	0,0002	8ОЛС1Б1О С+ИВ	4/40	2	0,7	5559
		4ч	0,0001	7ОЛС2ОЛС 1Б	4/40	2	0,6	2025
		3ч	0,0003	8ОЛС1Б1О С	4/40	2	0,6	1092
Всего			0,0005					
67:07:0000000:475/чзу3								
Озернинское	5	3ч	0,0159	8ОЛС1Б1О С	4/40	2	0,6	1092
Всего			0,0159					

Таблица 4.33. Характеристика насаждений проектируемого лесного участка

Участковое лесничество	Номер квартала	Номер выдела	Площадь (га)/запас древесины при наличии (куб. м)	в том числе по группам возраста древостоя (га/куб. м)			
				Молодняки	Средне-возрастные	Приспевающие	спелые и перестойные
1	2	3	5	6	7	8	9
67:07:0000000:475/чзу1							
Озернинское	5	5ч	1,6208/275,5360	-	1,6208/275,5360	-	-
		4ч	0,0348/5,2200	-	0,0348/5,2200	-	-
		3ч	0,7462/104,4680	-	0,7462/104,4680	-	-
Всего			2,4018/385,2240		2,4018/385,2240		
67:07:0000000:475/чзу2							
Озернинское	5	5ч	0,0002/0,0340	-	0,0002/0,0340	-	-
		4ч	0,0001/0,0150	-	0,0001/0,0150	-	-
		3ч	0,0003/0,0420	-	0,0003/0,0420	-	-
Всего			0,0005/0,0910		0,0005/0,0910		
67:07:0000000:475/чзу3							
Озернинское	5	3ч	0,0159/2,2260	-	0,0159/2,2260	-	-
Всего			0,0159/2,2260		0,0159/2,2260		

Таблица 4.34. Средние таксационные показатели насаждений проектируемого лесного участка

Целевое назначение лесов	Хозяйство, преобладающая порода	Состав насаждений	Возраст	Бонитет	Полнота	Средний запас древесины (куб. м/га)		
						средневозрастные	приспевающие	спелые и перестойные
1	2	3	4	5	6	7	8	9

Взам. инв. №	
Подпись и дата	
Инв. № подл.	

Изм.	Кол.уч.	Лист	№ док.	Подпись	Дата	109-69/1485-1-1-2018-ГИГ-ПМТ	Лист
							26

67:07:0000000:475/чзу1								
Защитные леса	Мягколиственные, ОЛС	2,6Б2,5ОС1,5Б	40	2	0,6	2892	-	-
67:07:0000000:475/чзу2								
Защитные леса	Мягколиственные, ОЛС	6ОЛС2,5ОС1,5Б	40	2	0,6	2892	-	-
67:07:0000000:475/чзу3								
Защитные леса	Мягколиственные, ОЛС	8ОЛС1Б1ОС	40	2	0,6	1092	-	-

Таблица 4.35. Виды и объемы использования лесов на проектируемом лесном участке

Целевое назначение лесов	Хозяйство (хвойное, твердолиственное, мягколиственные)	Площадь (га)	Единица измерения	Объемы использования лесов (изъятия лесных ресурсов)
1	2	3	4	5
67:07:0000000:475/чзу1				
Вид использования лесов – строительство, реконструкция, эксплуатация линейных объектов Цель предоставления лесного участка - трубопровод подземный				
Защитные леса	Мягколиственное	2,4018	-	-
Всего		2,4018		
67:07:0000000:475/чзу2				
Вид использования лесов – строительство, реконструкция, эксплуатация линейных объектов Цель предоставления лесного участка - трубопровод подземный				
Защитные леса	Мягколиственное	0,0005	-	-
Всего		0,0005		
67:07:0000000:475/чзу3				
Вид использования лесов – строительство, реконструкция, эксплуатация линейных объектов Цель предоставления лесного участка - трубопровод подземный				
Защитные леса	Мягколиственное	0,0159		
Всего		0,0159		

5. СВЕДЕНИЯ О ГРАНИЦАХ ТЕРРИТОРИИ, В ОТНОШЕНИИ КОТОРОЙ УТВЕРЖДЕН ПРОЕКТ МЕЖЕВАНИЯ

Перечень координат характерных точек границ территории, в отношении которой утвержден проект межевания в системе координат, используемой для ведения Единого государственного реестра недвижимости - МСК 67 (Таблица 5.1).

Таблица 5.1.

№ точки	X	Y
МСК-67		
1	562120,62	1238131,50
2	562109,76	1238158,91
3	562105,92	1238155,72
4	562098,25	1238165,04
5	562067,44	1238139,25
6	562075,01	1238130,05
7	562030,16	1238092,80

Взам. инв. №	Подпись и дата	Изм.	Кол.уч.	Лист	№ док.	Подпись	Дата	109-69/1485-1-1-2018-ГИГ-ПМТ	Лист
									27
Инав. № подл.									

376	561657,88	1237942,78
377	561700,76	1237953,98
378	561725,96	1237960,56
379	561789,91	1237977,27
380	561818,76	1237986,13
381	561998,69	1238041,41
382	562038,98	1238074,13
383	562087,74	1238114,60
384	562092,95	1238108,27
1	562120,62	1238131,50

Инд. № подл.	Подпись и дата	Взам. инв. №							109-69/1485-1-1-2018-ГИГ-ПМТ	Лист
										36
			Изм.	Кол.уч.	Лист	№ док.	Подпись	Дата		

612	559460.40	1237624.02
613	559464.11	1237614.57
614	559465.15	1237611.40
615	559465.69	1237608.31
616	559465.25	1237604.28
617	559464.30	1237601.87
618	559463.10	1237599.99
619	559462.76	1237599.50
584	559464.90	1237598.04
620	559475.22	1237611.81
Площадь, кв.м		1257
67:07:0160101:3У1		
№ точки	X	Y
629	558844.25	1240503.00
630	558837.58	1240529.39
631	558831.53	1240530.72
632	558816.51	1240531.13
633	558824.84	1240498.18
634	558829.17	1240499.98
635	558843.20	1240502.88
453	558835.80	1240521.83
454	558834.80	1240521.83
455	558834.80	1240520.83
456	558835.80	1240520.83
636	558837.12	1240531.19
637	558800.93	1240674.37
443	558760.37	1240741.62
448	558749.30	1240721.24
638	558782.27	1240666.59
639	558816.24	1240532.19
640	558821.31	1240531.95
641	558829.02	1240531.59
642	558832.86	1240531.44
465	558796.34	1240675.54
466	558795.34	1240675.54
467	558795.34	1240674.54
468	558796.34	1240674.54
457	558831.43	1240538.12
458	558830.43	1240538.12
459	558830.43	1240537.12
460	558831.43	1240537.12
461	558822.24	1240586.29
462	558821.24	1240586.29
463	558821.24	1240585.29

Взам. инв. №	
Подпись и дата	
Инв. № подл.	

Изм.	Кол.уч.	Лист	№ док.	Подпись	Дата	109-69/1485-1-1-2018-ГИГ-ПМТ	Лист
							58

464	558822.24	1240585.29
Площадь, кв.м		4895
67:07:0000000:13/чзy1		
№ точки	X	Y
179	551046.04	1244042.00
158	551022.75	1244094.87
166	551004.24	1244087.27
180	551027.55	1244034.35
Площадь, кв.м		1156
67:07:0040101:10/чзy1		
№ точки	X	Y
643	558457.75	1241025.17
262	558456.91	1241069.27
374	558436.91	1241069.40
644	558437.75	1241025.31
366	556019.10	1243644.23
309	556018.02	1243646.07
308	556008.98	1243661.51
645	555996.03	1243654.86
646	556005.97	1243637.48
Площадь, кв.м		1175
67:07:0030102:4/чзy1		
№ точки	X	Y
647	558458.63	1240979.26
643	558457.75	1241025.17
644	558437.75	1241025.31
648	558438.63	1240979.38
649	558457.15	1240979.27
646	556005.97	1243637.48
645	555996.03	1243654.86
303	555982.26	1243647.79
302	555992.37	1243630.50
Площадь, кв.м		1226
67:07:0040101:3У2		
№ точки	X	Y
279	556893.71	1242228.91
280	556892.71	1242228.91
281	556892.71	1242227.91
278	556893.71	1242227.91
299	556146.75	1243529.57
300	556145.75	1243529.57
301	556145.75	1243528.57
298	556146.75	1243528.57
315	556054.01	1243678.67

Взам. инв. №	
Подпись и дата	
Инв. № подл.	

Изм.	Кол.уч.	Лист	№ док.	Подпись	Дата	109-69/1485-1-1-2018-ГИГ-ПМТ	Лист
							59

539	562014.60	1238080.09
538	562020.28	1238080.44
537	562029.61	1238089.20
806	558958.28	1238308.29
807	558896.66	1238369.91
808	558896.66	1238428.95
809	558892.90	1238428.58
810	558892.08	1238449.91
811	558896.67	1238451.27
812	558896.67	1238595.28
813	558915.66	1238692.96
499	558920.80	1238835.88
498	558911.81	1238841.37
497	558902.80	1238839.44
496	558900.87	1238838.13
814	558900.54	1238828.93
491	558889.14	1238829.55
493	558887.16	1238826.24
815	558882.65	1238775.53
816	558876.67	1238680.66
817	558876.67	1238597.21
818	558876.66	1238361.63
819	558876.88	1238319.21
820	558918.91	1238319.38
821	558938.28	1238300.01
822	558938.27	1238254.63
63	558936.81	1238148.58
62	558944.50	1238127.15
61	558952.27	1238096.10
60	558955.99	1238089.15
823	558958.27	1238254.49
824	558913.20	1238697.65
825	558913.20	1238698.65
826	558912.20	1238698.65
827	558912.20	1238697.65
828	558957.50	1238254.18
829	558957.50	1238255.18
830	558956.50	1238255.18
831	558956.50	1238254.18
832	558893.45	1238601.36
833	558893.45	1238602.36
834	558892.45	1238602.36
835	558892.45	1238601.36
836	558957.64	1238305.32

Взам. инв. №	
Подпись и дата	
Инв. № подл.	

Изм.	Кол.уч.	Лист	№ док.	Подпись	Дата

109-69/1485-1-1-2018-ГИГ-ПМТ

Лист

67

837	558957.64	1238306.32
838	558956.64	1238306.32
839	558956.64	1238305.32
840	558892.76	1238590.78
841	558892.76	1238591.78
842	558891.76	1238591.78
843	558891.76	1238590.78
844	558895.95	1238365.76
845	558895.95	1238366.76
846	558894.95	1238366.76
847	558894.95	1238365.76
848	558894.09	1238374.26
849	558894.09	1238375.26
850	558893.09	1238375.26
851	558893.09	1238374.26
852	558992.65	1239375.74
853	558941.43	1239379.37
621	558911.84	1239381.31
628	558910.26	1239361.37
854	558920.17	1239360.72
855	558919.05	1239343.76
495	558910.40	1239103.16
494	558930.08	1239093.90
856	558939.03	1239342.75
857	558940.12	1239359.46
858	558991.34	1239356.17
859	558913.70	1239377.01
860	558913.70	1239378.01
861	558912.70	1239378.01
862	558912.70	1239377.01
863	558935.38	1239340.26
864	558935.38	1239341.26
865	558934.38	1239341.26
866	558934.38	1239340.26
867	558921.70	1239376.80
868	558921.70	1239377.80
869	558920.70	1239377.80
870	558920.70	1239376.80
871	558936.68	1239368.77
872	558936.68	1239369.77
873	558935.68	1239369.77
874	558935.68	1239368.77
622	558895.44	1239382.38
469	558888.02	1239382.87

Взам. инв. №	
Подпись и дата	
Инв. № подл.	

Изм.	Кол.уч.	Лист	№ док.	Подпись	Дата	109-69/1485-1-1-2018-ГИГ-ПМТ	Лист
							68

478	558886.79	1239362.91
627	558894.75	1239362.39
626	558895.27	1239377.44
623	558895.30	1239378.44
431	558915.06	1240006.27
430	558895.05	1240006.08
875	558894.15	1239922.82
473	558861.72	1239427.66
472	558880.67	1239420.23
471	558881.26	1239420.00
876	558914.14	1239922.06
877	558897.81	1239725.21
878	558897.81	1239726.21
879	558896.81	1239726.21
880	558896.81	1239725.21
434	558915.60	1240056.25
433	558915.50	1240055.27
432	558915.58	1240054.37
427	558847.52	1240490.08
629	558844.25	1240503.00
635	558843.20	1240502.88
634	558829.17	1240499.98
633	558824.84	1240498.18
428	558827.34	1240488.33
445	558538.15	1240875.03
881	558459.80	1240918.29
647	558458.63	1240979.26
648	558438.63	1240979.38
882	558440.02	1240906.36
446	558496.86	1240874.98
883	558456.38	1240976.72
884	558456.38	1240977.72
885	558455.38	1240977.72
886	558455.38	1240976.72
887	558457.88	1240916.80
888	558457.88	1240917.80
889	558456.88	1240917.80
890	558456.88	1240916.80
891	558456.71	1240966.63
892	558456.71	1240967.63
893	558455.71	1240967.63
894	558455.71	1240966.63
261	555033.36	1243311.82
260	555031.17	1243332.07

Изм.	Кол.уч.	Лист	№ док.	Подпись	Дата
Изн. № подл.	Подпись и дата	Взам. инв. №			

239	554971.25	1243313.70
238	554978.42	1243294.97
218	555213.60	1243367.09
217	555209.82	1243386.85
259	555059.16	1243340.65
258	555065.63	1243321.72
224	555294.88	1243392.01
223	555271.53	1243405.77
216	555229.85	1243392.99
220	555225.19	1243386.98
219	555225.76	1243370.81
208	555677.04	1243522.29
207	555677.04	1243522.30
895	555667.00	1243525.36
896	555669.92	1243535.64
897	555613.38	1243553.15
898	555604.15	1243523.32
899	555629.76	1243515.61
222	555303.00	1243415.41
221	555303.50	1243414.69
225	555303.08	1243394.52
900	555661.27	1243504.35
901	555664.72	1243505.15
209	555668.82	1243503.90
902	555666.12	1243520.40
903	555666.12	1243521.40
904	555665.12	1243521.40
905	555665.12	1243520.40
906	555348.78	1243427.58
907	555348.78	1243428.58
908	555347.78	1243428.58
909	555347.78	1243427.58
910	555656.91	1243518.62
911	555656.91	1243519.62
912	555655.91	1243519.62
913	555655.91	1243518.62
914	555674.75	1243517.59
915	555674.75	1243518.59
916	555673.75	1243518.59
917	555673.75	1243517.59
305	555985.67	1243627.07
304	555974.67	1243643.90
918	555926.06	1243618.93
919	555924.54	1243622.01

Изн. № подл.	Подпись и дата	Взам. инв. №

Изм.	Кол.уч.	Лист	№ док.	Подпись	Дата	109-69/1485-1-1-2018-ГИГ-ПМТ	Лист
							70

952	555709.96	1243518.03
953	555709.96	1243519.03
954	555708.96	1243519.03
955	555708.96	1243518.03
242	554149.61	1243722.27
226	553638.24	1244050.29
231	553637.58	1244050.37
230	553584.06	1244060.80
243	554139.70	1243704.60
956	553828.26	1243926.47
957	553828.26	1243927.47
958	553827.26	1243927.47
959	553827.26	1243926.47
960	551857.80	1244203.95
961	551857.35	1244207.37
962	551856.48	1244214.84
963	551856.21	1244217.72
964	551856.00	1244222.85
965	551856.03	1244224.63
176	551445.53	1244071.47
175	551453.13	1244059.24
186	551441.22	1244048.52
966	551853.49	1244219.05
967	551853.49	1244220.05
968	551852.49	1244220.05
969	551852.49	1244219.05
970	551469.77	1244074.87
971	551469.77	1244075.87
972	551468.77	1244075.87
973	551468.77	1244074.87
974	551742.83	1244178.22
975	551742.83	1244179.22
976	551741.83	1244179.22
977	551741.83	1244178.22
227	553580.32	1244087.44
234	553505.77	1244135.26
233	553509.48	1244120.59
232	553523.74	1244099.47
229	553556.91	1244078.21
228	553561.78	1244079.03
235	553490.74	1244144.90
46	553215.71	1244321.32
51	553215.51	1244320.85
50	553200.88	1244306.44

Изм.	Кол.уч.	Лист	№ док.	Подпись	Дата		109-69/1485-1-1-2018-ГИГ-ПМТ	Лист
								72
Изн. № подл.	Подпись и дата	Взам. инв. №						

237	553488.80	1244121.86
236	553487.15	1244138.96
978	553407.18	1244196.36
979	553407.18	1244197.36
980	553406.18	1244197.36
981	553406.18	1244196.36
41	552368.22	1244361.99
40	552346.82	1244369.27
982	552343.36	1244366.00
983	552042.85	1244294.34
984	551858.04	1244225.38
985	551858.01	1244221.95
986	551858.28	1244217.12
987	551859.12	1244209.44
988	551859.72	1244204.67
989	551859.72	1244204.66
990	552048.69	1244275.17
991	552353.21	1244347.79
992	552343.31	1244364.19
993	552343.31	1244365.19
994	552342.31	1244365.19
995	552342.31	1244364.19
996	551863.27	1244222.35
997	551863.27	1244223.35
998	551862.27	1244223.35
999	551862.27	1244222.35
1000	552163.72	1244319.06
1001	552163.72	1244320.06
1002	552162.72	1244320.06
1003	552162.72	1244319.06
1004	551926.99	1244246.22
1005	551926.99	1244247.22
1006	551925.99	1244247.22
1007	551925.99	1244246.22
1008	552073.48	1244296.63
1009	552073.48	1244297.63
1010	552072.48	1244297.63
1011	552072.48	1244296.63
1012	552041.58	1244289.33
1013	552041.58	1244290.33
1014	552040.58	1244290.33
1015	552040.58	1244289.33
47	553134.16	1244373.62
54	553110.04	1244389.10

Взам. инв. №	
Подпись и дата	
Инв. № подл.	

Изм.	Кол.уч.	Лист	№ док.	Подпись	Дата	109-69/1485-1-1-2018-ГИГ-ПМТ	Лист
							73

№ точки	X	Y
701	559143.44	1237576.18
702	559142.44	1237576.18
703	559142.44	1237575.18
700	559143.44	1237575.18
709	559174.62	1237585.50
710	559173.62	1237585.50
711	559173.62	1237584.50
708	559174.62	1237584.50
757	559562.83	1237648.53
758	559561.83	1237648.53
759	559561.83	1237647.53
756	559562.83	1237647.53
765	559573.04	1237654.10
766	559572.04	1237654.10
767	559572.04	1237653.10
764	559573.04	1237653.10
773	559560.40	1237654.22
774	559559.40	1237654.22
775	559559.40	1237653.22
772	559560.40	1237653.22
717	559549.30	1237674.70
718	559548.30	1237674.70
719	559548.30	1237673.70
716	559549.30	1237673.70
721	559545.30	1237682.20
722	559544.30	1237682.20
723	559544.30	1237681.20
720	559545.30	1237681.20
713	559524.27	1237682.56
714	559523.27	1237682.56
715	559523.27	1237681.56
712	559524.27	1237681.56
705	559536.47	1237689.12
706	559535.47	1237689.12
707	559535.47	1237688.12
704	559536.47	1237688.12
781	559698.43	1237701.06
782	559697.43	1237701.06
783	559697.43	1237700.06
780	559698.43	1237700.06
791	560974.54	1237785.45
792	560973.54	1237785.45
793	560973.54	1237784.45

Взам. инв. №	
Подпись и дата	
Инв. № подл.	

Изм.	Кол.уч.	Лист	№ док.	Подпись	Дата

877	558897.81	1239725.21
888	558457.88	1240917.80
889	558456.88	1240917.80
890	558456.88	1240916.80
887	558457.88	1240916.80
892	558456.71	1240967.63
893	558455.71	1240967.63
894	558455.71	1240966.63
891	558456.71	1240966.63
884	558456.38	1240977.72
885	558455.38	1240977.72
886	558455.38	1240976.72
883	558456.38	1240976.72
907	555348.78	1243428.58
908	555347.78	1243428.58
909	555347.78	1243427.58
906	555348.78	1243427.58
1050	552828.03	1244567.74
1051	552827.03	1244567.74
1052	552827.03	1244566.74
1049	552828.03	1244566.74
941	555699.50	1243513.06
942	555698.50	1243513.06
943	555698.50	1243512.06
940	555699.50	1243512.06
945	555692.84	1243513.11
946	555691.84	1243513.11
947	555691.84	1243512.11
944	555692.84	1243512.11
915	555674.75	1243518.59
916	555673.75	1243518.59
917	555673.75	1243517.59
914	555674.75	1243517.59
953	555709.96	1243519.03
954	555708.96	1243519.03
955	555708.96	1243518.03
952	555709.96	1243518.03
911	555656.91	1243519.62
912	555655.91	1243519.62
913	555655.91	1243518.62
910	555656.91	1243518.62
903	555666.12	1243521.40
904	555665.12	1243521.40
905	555665.12	1243520.40

Взам. инв. №	
Подпись и дата	
Инв. № подл.	

Изм.	Кол.уч.	Лист	№ док.	Подпись	Дата	109-69/1485-1-1-2018-ГИГ-ПМТ	Лист
							79

936	555694.70	1243509.33
937	555693.34	1243509.72
938	555692.96	1243508.36
Площадь, кв.м		4
67:07:0040101:389/чзу4		
388	558451.74	1241077.50
389	558451.74	1241083.50
390	558445.74	1241083.50
391	558445.74	1241077.50
Площадь, кв.м		36.00

Ведомость координат поворотных точек образуемых земельных участков (частей земельных участков), планируемых к оформлению путём установления публичного сервитута

67:07:040101:С1		
Автодорога ур.Гаврово-ур.Баушкино		
Администрация Добринского сельского поселения Духовщинского района		
№ точки	Х	У
167	550849.28	1244217.68
168	550849.26	1244217.75
169	550845.15	1244230.95
170	550842.98	1244237.87
171	550816.82	1244238.69
172	550817.40	1244237.40
173	550818.90	1244223.39
174	550820.46	1244218.49
Площадь, кв.м		555
67:07:0030102:С1		
Автодорога Починок-ГРЭС		
Администрация Добринского сельского поселения Духовщинского района		
№ точки	Х	У
199	552933.95	1244502.05
200	552921.25	1244510.20
201	552921.23	1244510.21
202	552911.03	1244492.27
203	552911.02	1244492.25
204	552923.92	1244483.99
205	552923.93	1244484.01
Площадь, кв.м		314
67:07:0030102:С2		
Автодорога Щеболтаево - Автодорога Витязи-Духовщина- Белый-Нелидово - Велисто		
Администрация Добринского сельского поселения		

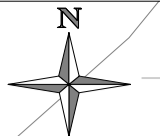
Взам. инв. №	
Подпись и дата	
Инв. № подл.	

										Лист
										82
Изм.	Кол.уч.	Лист	№ док.	Подпись	Дата	109-69/1485-1-1-2018-ГИГ-ПМТ				

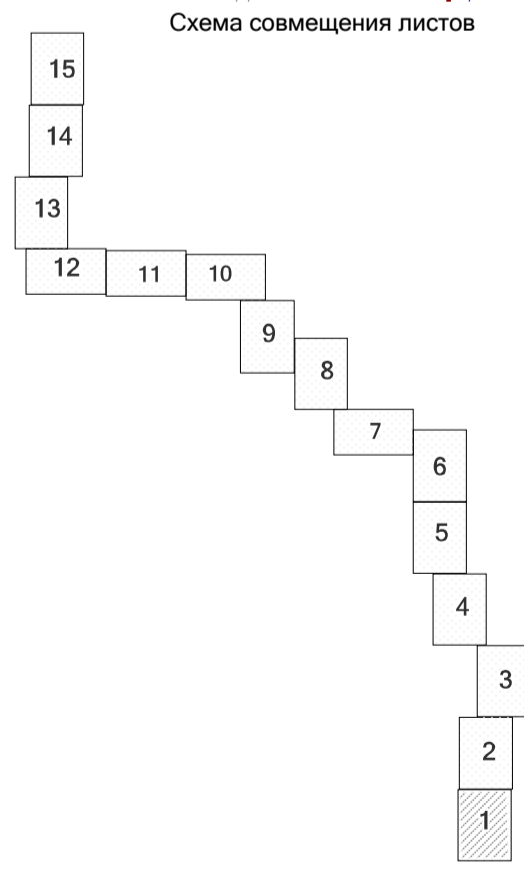
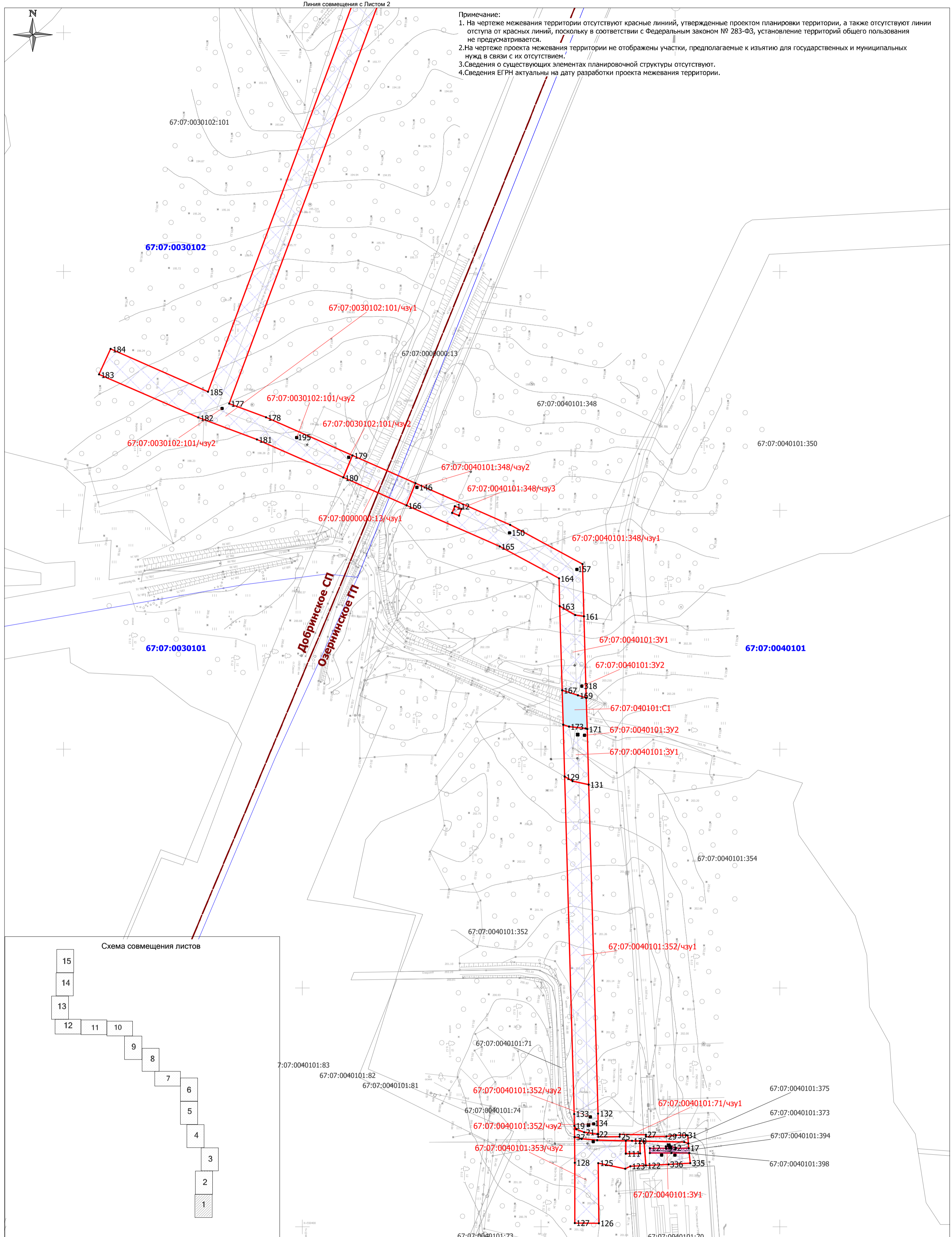
Духовщинского района		
№ точки	X	Y
206	555689.91	1243518.38
207	555677.04	1243522.30
208	555677.04	1243522.29
209	555668.82	1243503.90
210	555682.49	1243499.74
211	555686.95	1243510.95
212	555687.53	1243514.40
213	555687.53	1243515.40
214	555686.53	1243515.40
215	555686.53	1243514.40
Площадь, кв.м		276
67:07:0030102:С5		
Автодорога Щеболтаево - Автодорога Витязи-Духовщина-Белый-Нелидово - Велисто		
СОГБУ «Смоленскавтодор»		
№ точки	X	Y
212	555687.53	1243514.40
213	555687.53	1243515.40
214	555686.53	1243515.40
215	555686.53	1243514.40
Площадь, кв.м		1
67:07:0030102:С4		
Автодорога Витязи-Духовщина-Белый-Нелидово - Велисто		
СОГБУ «Смоленскавтодор»		
№ точки	X	Y
621	558911.84	1239381.31
622	558895.44	1239382.38
623	558895.30	1239378.44
624	558896.30	1239378.43
625	558896.30	1239377.43
626	558895.27	1239377.44
627	558894.75	1239362.39
628	558910.26	1239361.37
Площадь, кв.м		319
67:07:0030102:С3		
Автодорога Витязи-Духовщина-Белый-Нелидово - Велисто		
СОГБУ «Смоленскавтодор»		
№ точки	X	Y
625	558896.30	1239377.43
624	558896.30	1239378.43
623	558895.30	1239378.44
626	558895.27	1239377.44
Площадь, кв.м		1

Взам. инв. №	
Подпись и дата	
Инв. № подл.	

Изм.	Кол.уч.	Лист	№ док.	Подпись	Дата	109-69/1485-1-1-2018-ГИГ-ПМТ	Лист
							83



Примечание:
 1. На чертеже межевания территории отсутствуют красные линии, утвержденные проектом планировки территории, а также отсутствуют линии отступа от красных линий, поскольку в соответствии с Федеральным законом № 283-ФЗ, установление территорий общего пользования не предусматривается.
 2. На чертеже проекта межевания территории не отображены участки, предполагаемые к изъятию для государственных и муниципальных нужд в связи с их отсутствием.
 3. Сведения о существующих элементах планировочной структуры отсутствуют.
 4. Сведения ЕГРН актуальны на дату разработки проекта межевания территории.



Условные обозначения:

- 67:07:0040101:3У1 - границы и условные номера образуемых земельных участков (частей земельных участков)
 - 67:07:0040101:101 - границы и номера земельных участков по сведениям ЕГРН
 - 67:07:0040101 - границы и номера кадастровых кварталов по сведениям ЕГРН
 - границы сельских поселений по сведениям ЕГРН
 - номера поворотных точек образуемых земельных участков (частей земельных участков)
 - границы сферы действия публичных сервитутов
 - границы территории, предназначенной для размещения линейного объекта, расположенной на земельных участках, ранее предоставленных в аренду ООО "Газпром газораспределение Смоленск"
- Планируемые элементы планировочной структуры:
- границы планируемых элементов планировочной структуры (территории, предназначенной для размещения линейного объекта, согласно п.7 Приказа Минстроя РФ от 25.04.2017 г. №738/пр)

Масштаб 1:2000

109-69/1485-1-1-2018-ГИГ-ПМТ					
"Газопровод от ГРС "Смоленская ГРЭС" на территории Смоленской области до КУ №5"					
Изм.	Кол.уч.	Лист	№ док.	Подпись	Дата
Разраб.			Рещикова О.В.	<i>OR</i>	12.19
Проверил			Мусяченко Ю.В.	<i>PM</i>	12.19
Основная часть проекта межевания территории					Стадия П
Н.контр.					Лист 1
Чертеж межевания территории					Листов 15
ООО "ИПИГАЗ"					



67:07:0030101

67:07:0030102

67:07:0000000:662/чзу1

67:07:0030102:3У2

67:07:0030102:3У1

67:07:0000000:670/чзу1

67:07:0000000:662

67:07:0030102:77

67:07:0030102:3У2

67:07:0030102:3У2

67:07:0030102:3У1

67:07:0030102:3У2

67:07:0030102:3У2

67:07:0030102:3У2

67:07:0030102:3У2

67:07:0030102:3У2

67:07:0030102:3У2

67:07:0030102:3У2

67:07:0030102:3У1

67:07:0000000:13

67:07:0040101:348

67:07:0040101

67:07:0030102:101

67:07:0030102:3У2

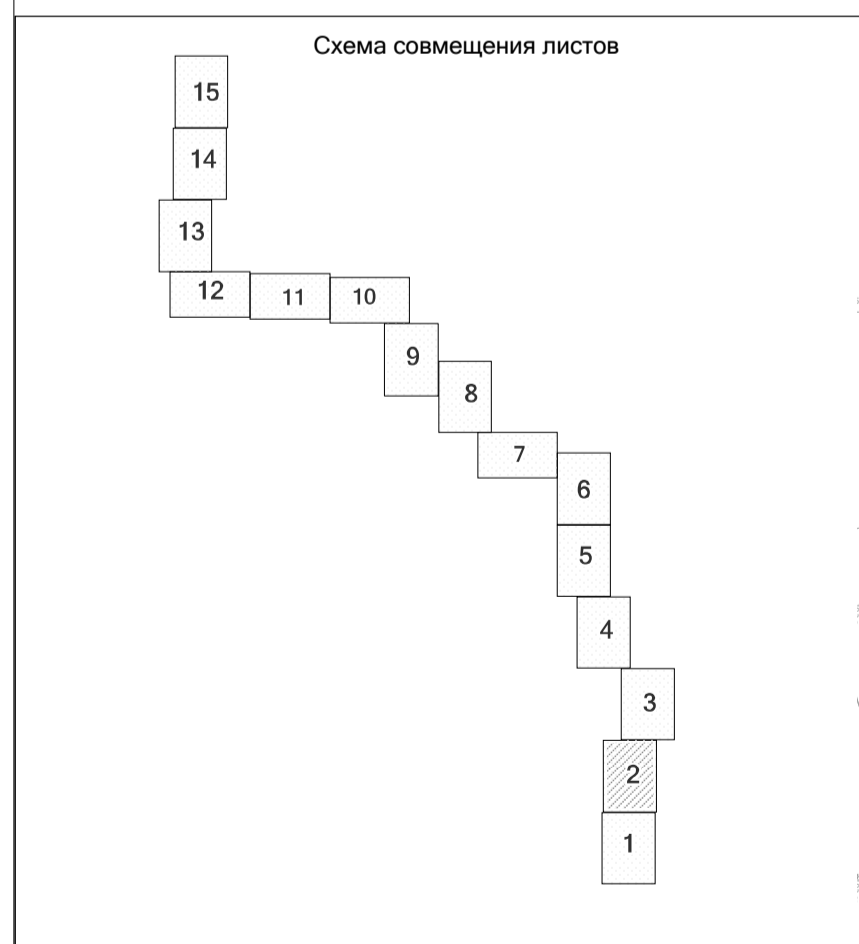
67:07:0030102:3У1

67:07:0030102:3У2

Примечание:

1. На чертеже межевания территории отсутствуют красные линии, утвержденные проектом планировки территории, а также отсутствуют линии отступа от красных линий, поскольку в соответствии с Федеральным законом № 283-ФЗ, установление территорий общего пользования не предусматривается.
2. На чертеже проекта межевания территории не отображены участки, предполагаемые к изъятию для государственных и муниципальных нужд в связи с их отсутствием.
3. Сведения о существующих элементах планировочной структуры отсутствуют.
4. Сведения ЕГРН актуальны на дату разработки проекта межевания территории.

Масштаб 1:2000



Условные обозначения:

- 67:07:0040101:3У1 - границы и условные номера образуемых земельных участков (частей земельных участков)
- 67:07:0040101:101 - границы и номера земельных участков по сведениям ЕГРН
- 67:07:0040101 - границы и номера кадастровых кварталов по сведениям ЕГРН
- границы сельских поселений по сведениям ЕГРН
- 12 - номера поворотных точек образуемых земельных участков (частей земельных участков)
- границы сферы действия публичных сервитутов

Планируемые элементы планировочной структуры:

- границы планируемых элементов планировочной структуры (территории, предназначенной для размещения линейного объекта, согласно п.7 Приказа Минстроя РФ от 25.04.2017 г. №738/пр)

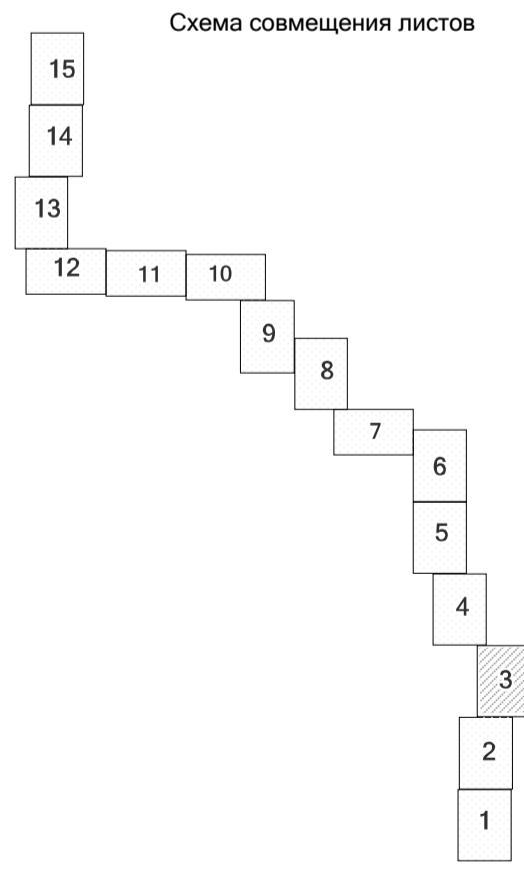
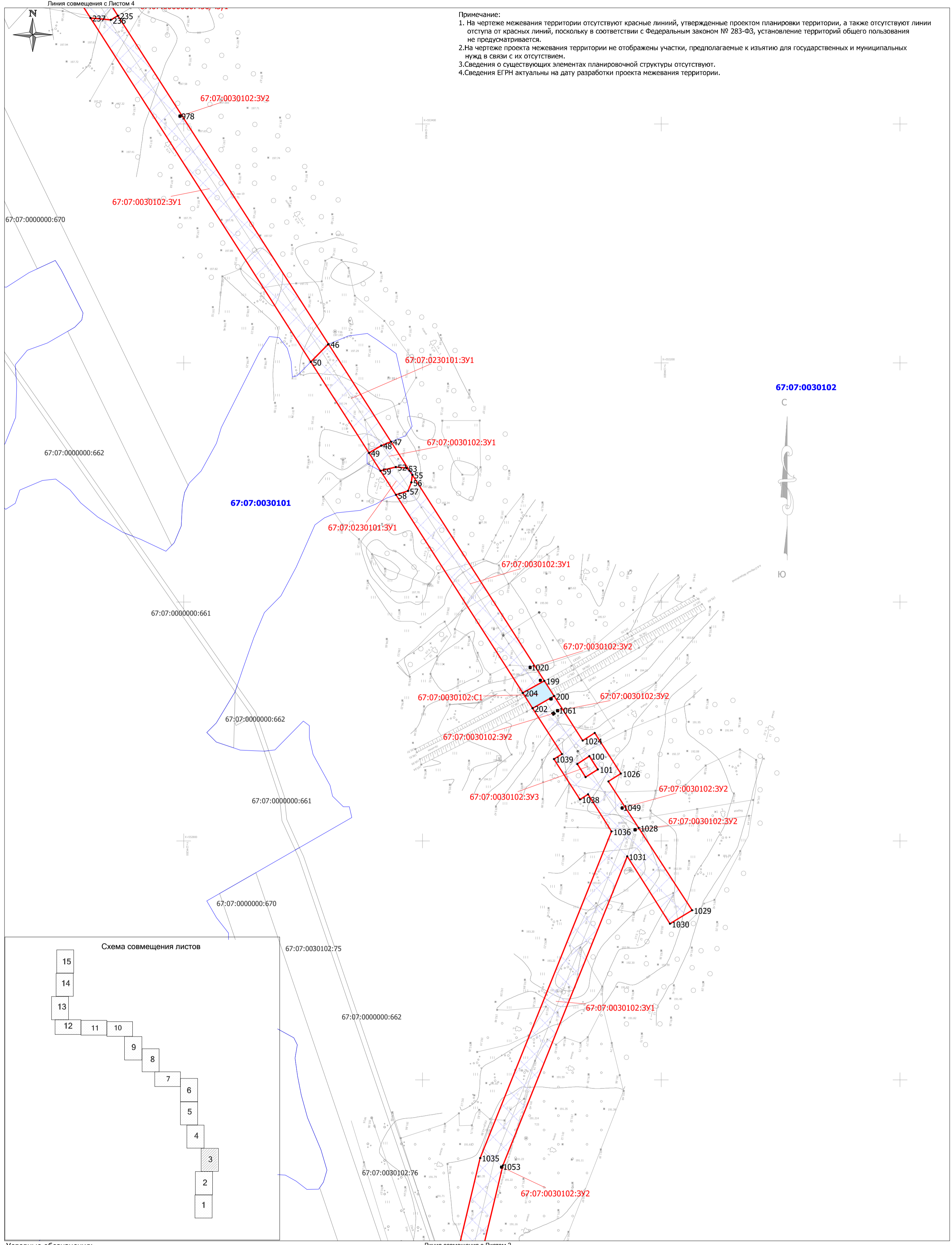
Изм.	Кол.уч.	Лист	№ док.	Подпись	Дата
Разраб.				Рещикова О.В.	12.19
Проверил				Мусяченко Ю.В.	12.19
Н.контр.				Мусяченко Ю.В.	12.19

109-69/1485-1-1-2018-ГИГ-ПМТ

"Газопровод от ГРС "Смоленская ГРЭС" на территории Смоленской области до КУ №5"

Основная часть проекта межевания территории	Стадия	Лист	Листов
	П	2	15
Чертеж межевания территории	ООО "ИПИГАЗ"		

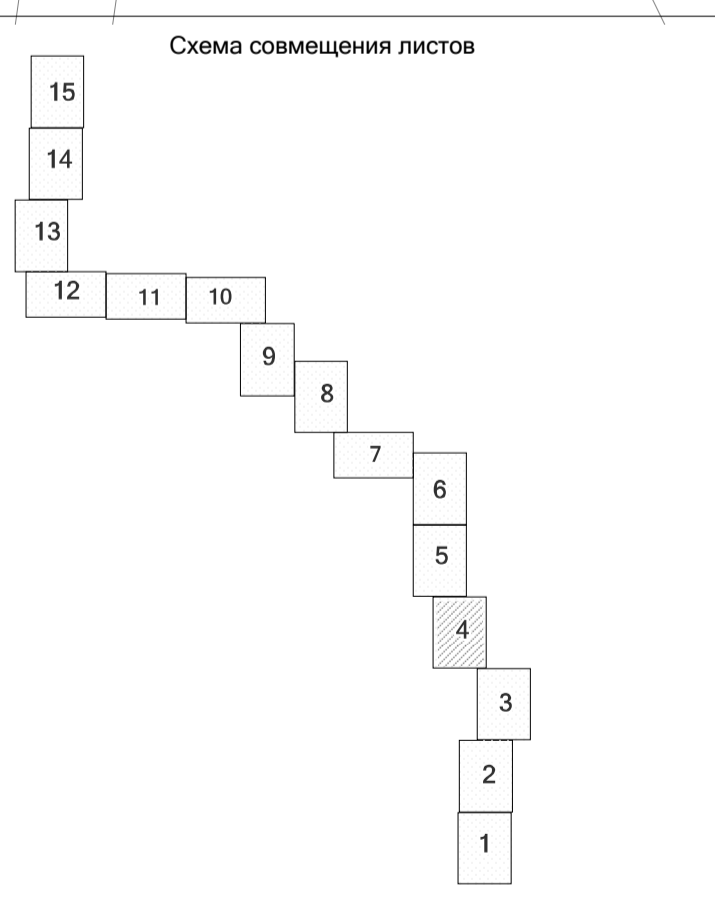
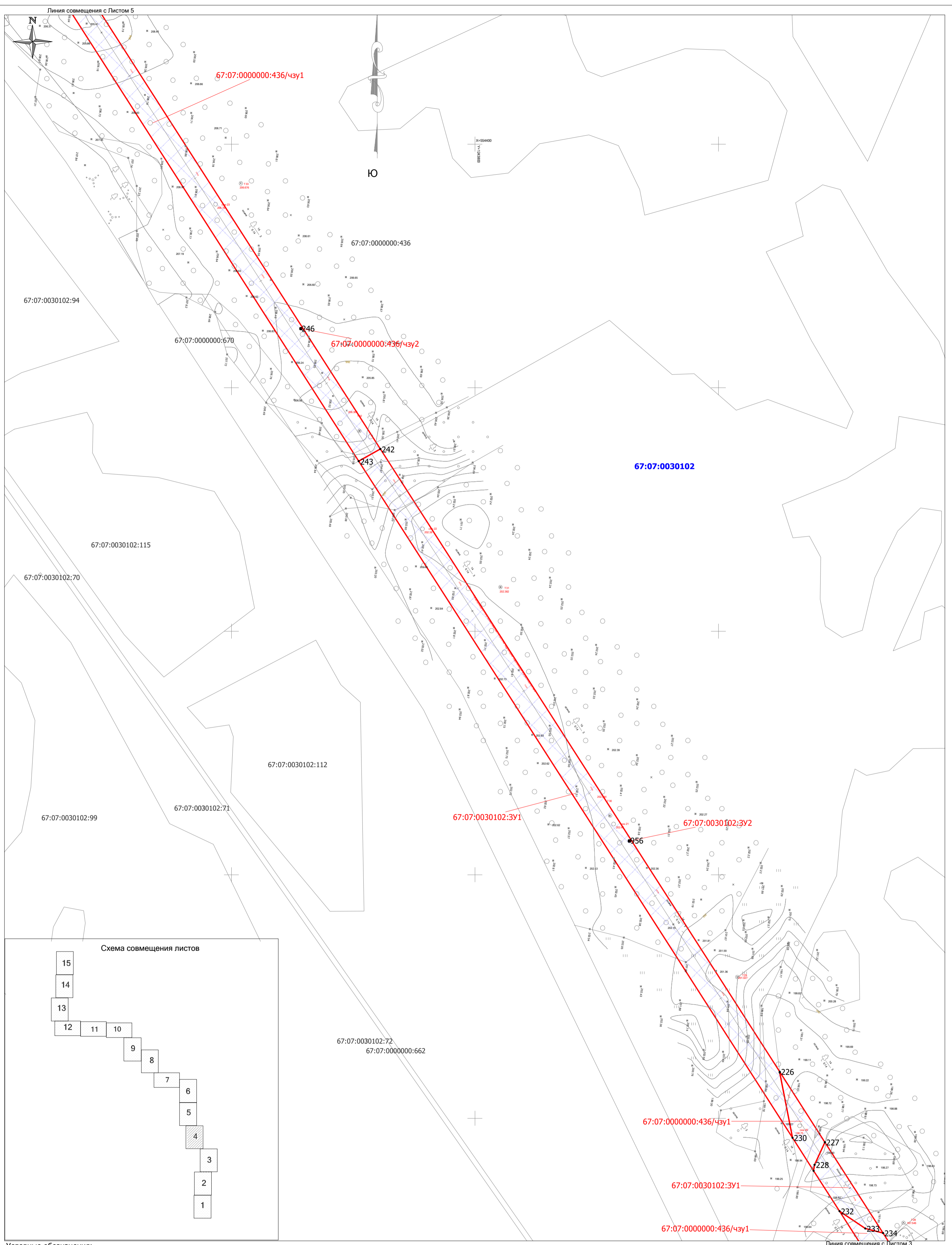
Примечание:
 1. На чертеже межевания территории отсутствуют красные линии, утвержденные проектом планировки территории, а также отсутствуют линии отступа от красных линий, поскольку в соответствии с Федеральным законом № 283-ФЗ, установление территорий общего пользования не предусматривается.
 2. На чертеже проекта межевания территории не отображены участки, предполагаемые к изъятию для государственных и муниципальных нужд в связи с их отсутствием.
 3. Сведения о существующих элементах планировочной структуры отсутствуют.
 4. Сведения ЕГРН актуальны на дату разработки проекта межевания территории.



- Условные обозначения:
- 67:07:0040101:3У1 - границы и условные номера образуемых земельных участков (частей земельных участков)
 - 67:07:0040101:101 - границы и номера земельных участков по сведениям ЕГРН
 - 67:07:0040101 - границы и номера кадастровых кварталов по сведениям ЕГРН
 - ₁₂ - номера поворотных точек образуемых земельных участков (частей земельных участков)
 - границы сферы действия публичных сервитутов
- Планируемые элементы планировочной структуры:
- границы планируемых элементов планировочной структуры (территории, предназначенной для размещения линейного объекта, согласно п.7 Приказа Минстроя РФ от 25.04.2017 г. №738/пр)

Масштаб 1:2000

109-69/1485-1-1-2018-ГИГ-ПМТ					
"Газопровод от ГРС "Смоленская ГРЭС" на территории Смоленской области до КУ №5"					
Изм.	Кол.уч.	Лист	№ док.	Подпись	Дата
Разраб.			Рещикова О.В.	<i>OR</i>	12.19
Проверил			Мусяченко Ю.В.	<i>PM</i>	12.19
Н.контр.			Мусяченко Ю.В.	<i>PM</i>	12.19
Основная часть проекта межевания территории					Стадия
Чертеж межевания территории					Лист
ООО "ИПИГАЗ"					Листов
П					3
15					



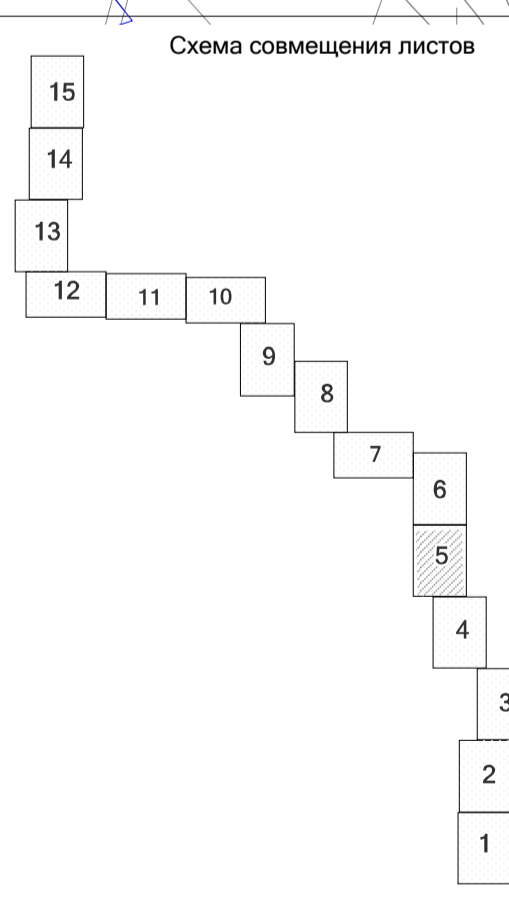
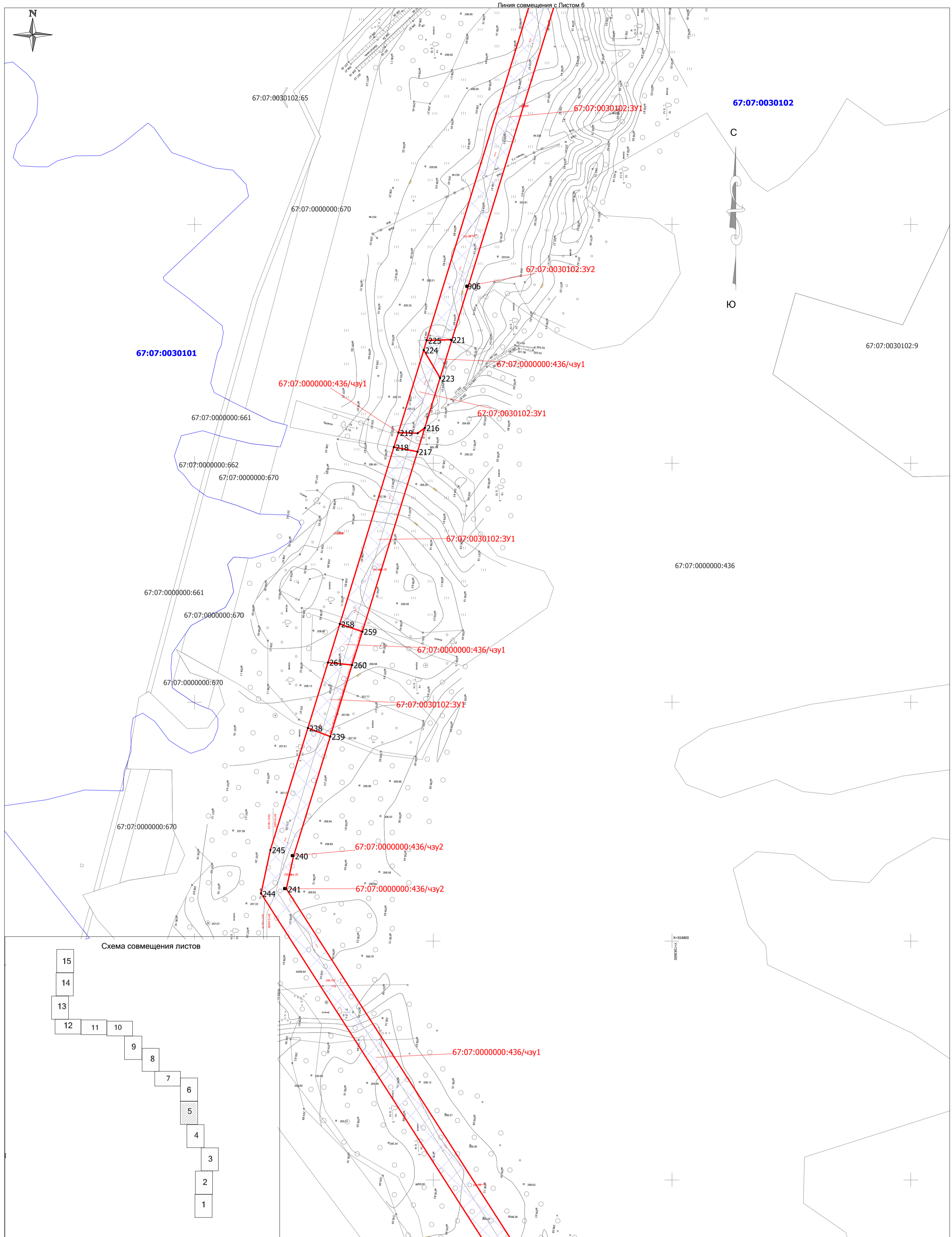
- Условные обозначения:**
- 67:07:0040101:3У1 - границы и условные номера образуемых земельных участков (частей земельных участков)
 - 67:07:0040101:101 - границы и номера земельных участков по сведениям ЕГРН
 - 67:07:0040101 - границы и номера кадастровых кварталов по сведениям ЕГРН
 - ₁₂ - номера поворотных точек образуемых земельных участков (частей земельных участков)
 - границы сферы действия публичных сервитутов

- Планируемые элементы планировочной структуры:**
- границы планируемых элементов планировочной структуры (территории, предназначенной для размещения линейного объекта, согласно п.7 Приказа Минстроя РФ от 25.04.2017 г. №738/пр)

Примечание:
 1. На чертеже проекта межевания территории не отображены участки, предполагаемые к изъятию для государственных и муниципальных нужд в связи с их отсутствием.
 2. Сведения о существующих элементах планировочной структуры отсутствуют.
 3. Сведения ЕГРН актуальны на дату разработки проекта межевания территории.

Масштаб 1:2000

109-69/1485-1-1-2018-ГИГ-ПМТ					
"Газопровод от ГРС "Смоленская ГРЭС" на территории Смоленской области до КУ №5"					
Изм.	Кол.уч.	Лист	№док.	Подпись	Дата
Разраб.			Рещикова О.В.		12.19
Проверил			Мусяченко Ю.В.		12.19
Н.контр.			Мусяченко Ю.В.		12.19
Основная часть проекта межевания территории				Стадия	Лист
Чертеж межевания территории				П	4
				Листов	15
ООО "ИПИГАЗ"					



Условные обозначения:

- 67:07:0040101:3У1 - границы и условные номера образуемых земельных участков (частей земельных участков)
- 67:07:0040101:101 - границы и номера земельных участков по сведениям ЕГРН
- 67:07:0040101 - границы и номера кадастровых кварталов по сведениям ЕГРН
- ₁₂ - номера поворотных точек образуемых земельных участков (частей земельных участков)
- границы сферы действия публичных сервитутов

Планируемые элементы планировочной структуры:

- границы планируемых элементов планировочной структуры (территория, предназначенной для размещения линейного объекта, согласно п.7 Приказа Минстроя РФ от 25.04.2017 г. №738/пр)

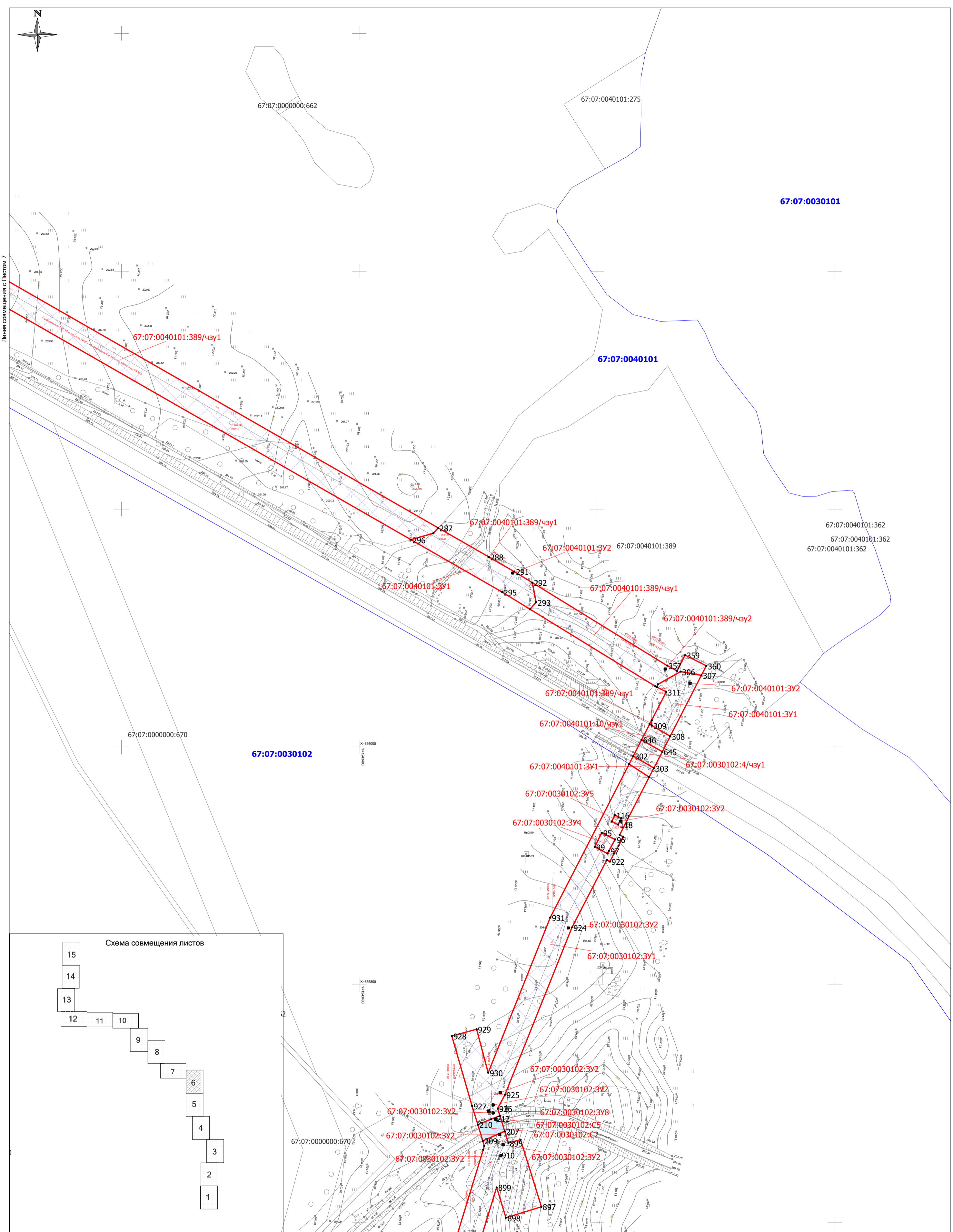
Линия совмещения с Листом 4

Примечание:

1. На чертеже проекта межевания территории не отображены участки, предполагаемые к изъятию для государственных и муниципальных нужд в связи с их отсутствием.
2. Сведения о существующих элементах планировочной структуры отсутствуют.
3. Сведения ЕГРН актуальны на дату разработки проекта межевания территории.

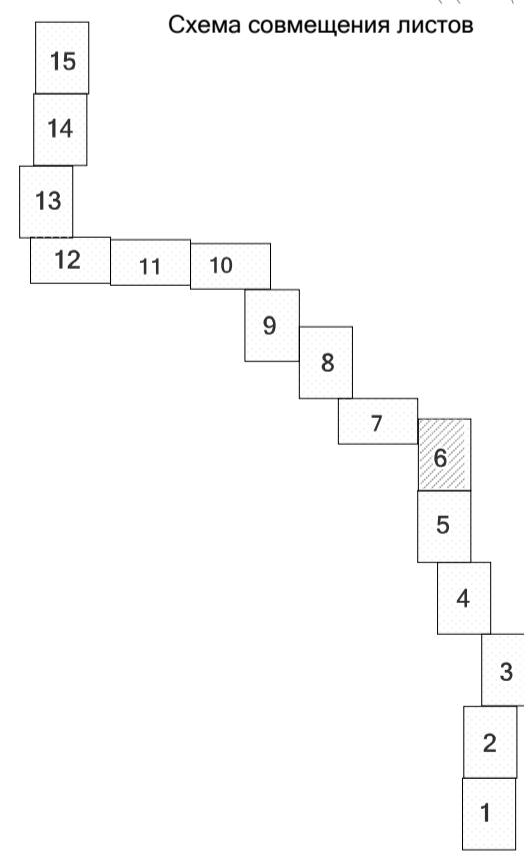
Масштаб 1:2000

109-69/1485-1-1-2018-ГИГ-ПМТ					
"Газопровод от ГРС "Смоленская ГРЭС" на территории Смоленской области до КУ №5"					
Изм.	Кол.уч.	Лист	№док.	Подпись	Дата
Разраб.			Рещикова О.В.	<i>OR</i>	12.19
Проверил			Мусяченко Ю.В.	<i>Руж</i>	12.19
Н.контр.			Мусяченко Ю.В.	<i>OR</i>	12.19
Основная часть проекта межевания территории				Стадия	Лист
Чертеж межевания территории				П	5
				Листов	15
ООО "ИПИГАЗ"					



Линия совмещения с Листом 7

Линия совмещения с Листом 5



Условные обозначения:

- 67:07:0040101:3У1 - границы и условные номера образуемых земельных участков (частей земельных участков)
- 67:07:0040101:101 - границы и номера земельных участков по сведениям ЕГРН
- 67:07:0040101 - границы и номера кадастровых кварталов по сведениям ЕГРН
- номера поворотных точек образуемых земельных участков (частей земельных участков)
- границы сферы действия публичных сервитутов

Планируемые элементы планировочной структуры:

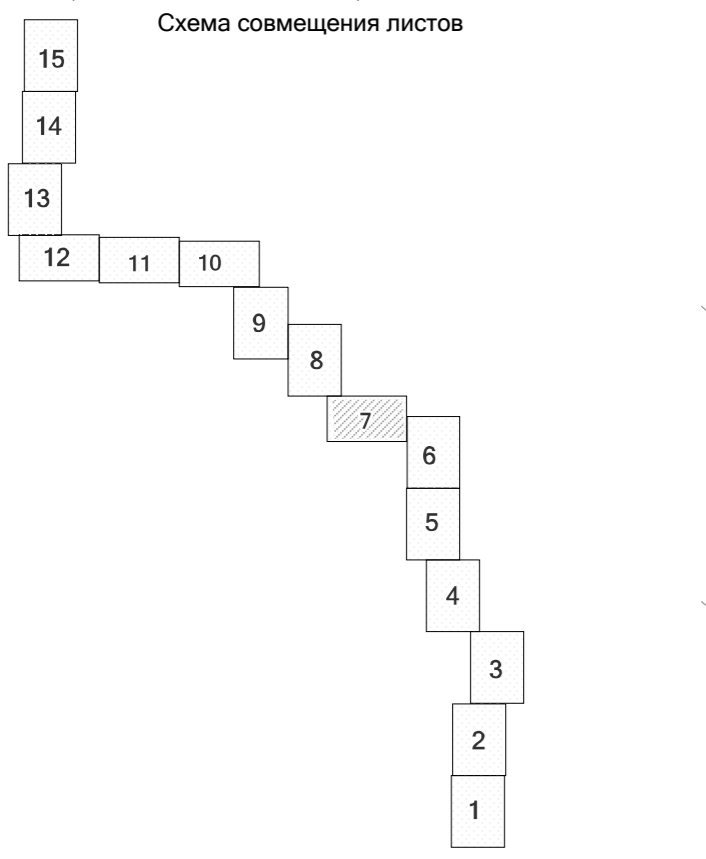
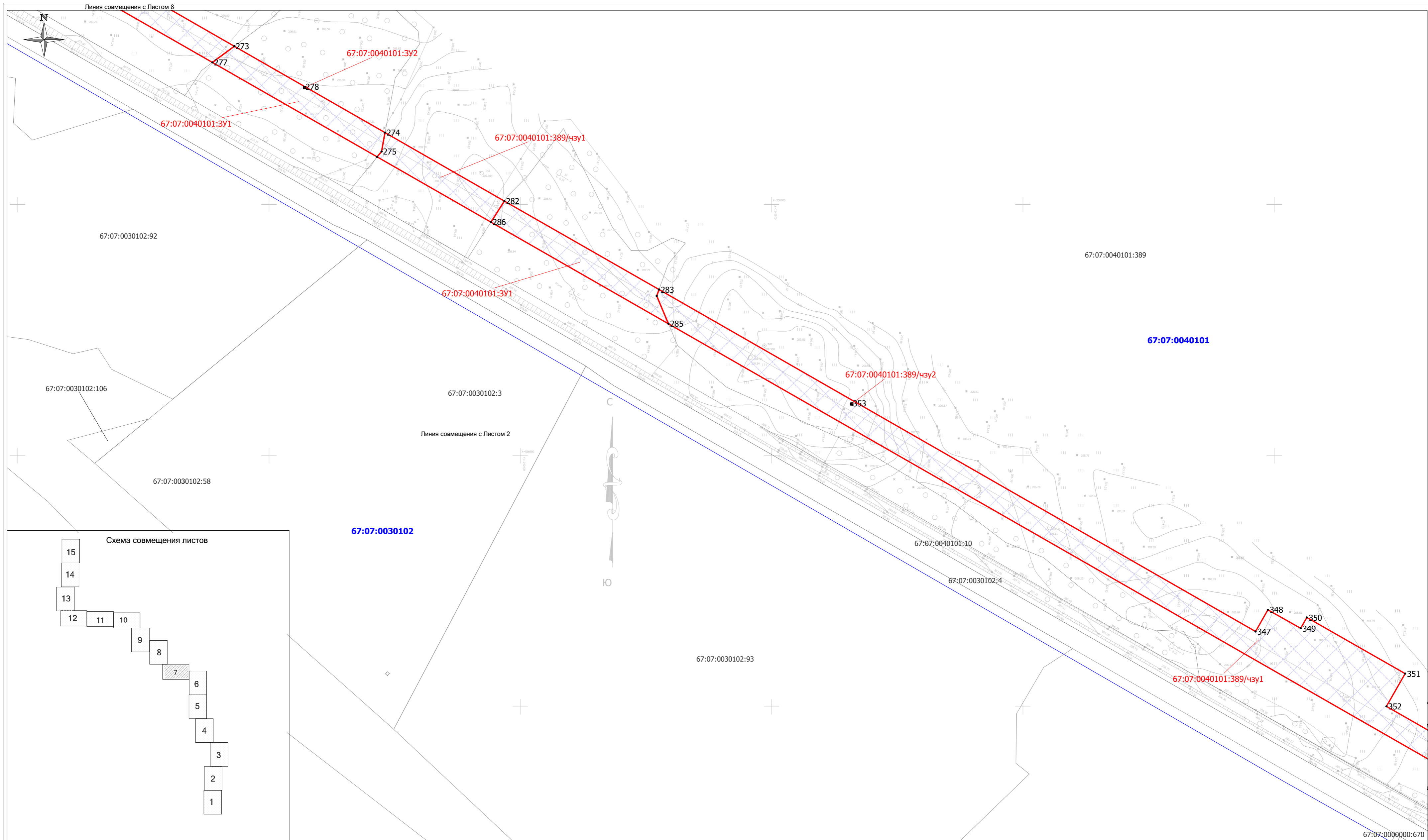
- границы планируемых элементов планировочной структуры (территории, предназначенной для размещения линейного объекта, согласно п.7 Приказа Минстроя РФ от 25.04.2017 г. №738/пр)

Примечание:

1. На чертеже проекта межевания территории не отображены участки, предполагаемые к изъятию для государственных и муниципальных нужд в связи с их отсутствием.
2. Сведения о существующих элементах планировочной структуры отсутствуют.
3. Сведения ЕГРН актуальны на дату разработки проекта межевания территории.

Масштаб 1:2000

109-69/1485-1-1-2018-ГИГ-ПМТ					
"Газопровод от ГРС "Смоленская ГРЭС" на территории Смоленской области до КУ №5"					
Изм.	Кол.уч.	Лист	№док.	Подпись	Дата
Разраб.			Рещикова О.В.		12.19
Проверил			Мусяченко Ю.В.		12.19
Н.контр.			Мусяченко Ю.В.		12.19
Основная часть проекта межевания территории			Стадия	Лист	Листов
Чертеж межевания территории			П	6	15
ООО "ИПИГАЗ"					



Условные обозначения:

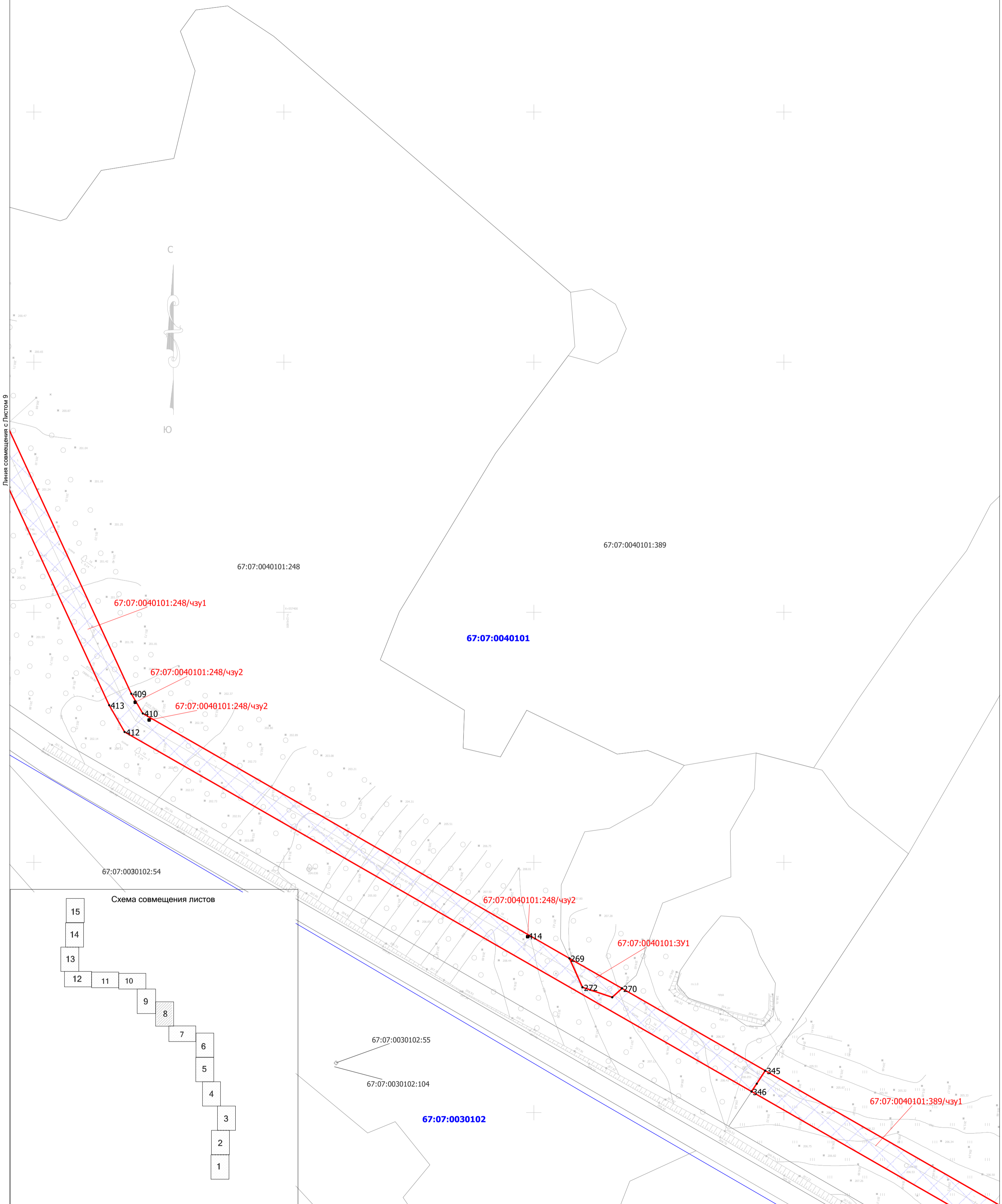
- 67:07:0040101:3У1 - границы и условные номера образуемых земельных участков (частей земельных участков)
- 67:07:0040101:101 - границы и номера земельных участков по сведениям ЕГРН
- 67:07:0040101 - границы и номера кадастровых кварталов по сведениям ЕГРН
- 12 - номера поворотных точек образуемых земельных участков (частей земельных участков)
- границы сферы действия публичных сервитутов
- Планируемые элементы планировочной структуры:
- границы планируемых элементов планировочной структуры (территории, предназначенной для размещения линейного объекта, согласно п.7 Приказа Минстроя РФ от 25.04.2017 г. №738/пр)

Примечание:

1. На чертеже проекта межевания территории не отображены участки, предполагаемые к изъятию для государственных и муниципальных нужд в связи с их отсутствием.
2. Сведения о существующих элементах планировочной структуры отсутствуют.
3. Сведения ЕГРН актуальны на дату разработки проекта межевания территории.

Масштаб 1:2000

109-69/1485-1-1-2018-ГИГ-ПМТ					
"Газопровод от ГРС "Смоленская ГРЭС" на территории Смоленской области до КУ №5"					
Изм.	Кол.уч.	Лист	№док.	Подпись	Дата
Разраб.				Рещикова О.В.	12.19
Проверил				Мусяченко Ю.В.	12.19
Н.контр.				Мусяченко Ю.В.	12.19
Основная часть проекта межевания территории				Стадия	Лист
Чертеж межевания территории				П	7
				Листов	15
ООО "ИПИГАЗ"					



Условные обозначения:

- 67:07:0040101:3У1 - границы и условные номера образуемых земельных участков (частей земельных участков)
- 67:07:0040101:101 - границы и номера земельных участков по сведениям ЕГРН
- 67:07:0040101 - границы и номера кадастровых кварталов по сведениям ЕГРН
- 12 - номера поворотных точек образуемых земельных участков (частей земельных участков)
- границы сферы действия публичных сервитутов

Планируемые элементы планировочной структуры:

- границы планируемых элементов планировочной структуры (территории, предназначенной для размещения линейного объекта, согласно п.7 Приказа Минстроя РФ от 25.04.2017 г. №738/пр)

Примечание:

1. На чертеже проекта межевания территории не отображены участки, предполагаемые к изъятию для государственных и муниципальных нужд в связи с их отсутствием.
2. Сведения о существующих элементах планировочной структуры отсутствуют.
3. Сведения ЕГРН актуальны на дату разработки проекта межевания территории.

Масштаб 1:2000

Изм.	Кол.уч.	Лист	№ док.	Подпись	Дата
Разраб.			Рещикова О.В.	<i>OR</i>	12.19
Проверил			Мусяченко Ю.В.	<i>YV</i>	12.19
Н.контр.			Мусяченко Ю.В.	<i>YV</i>	12.19

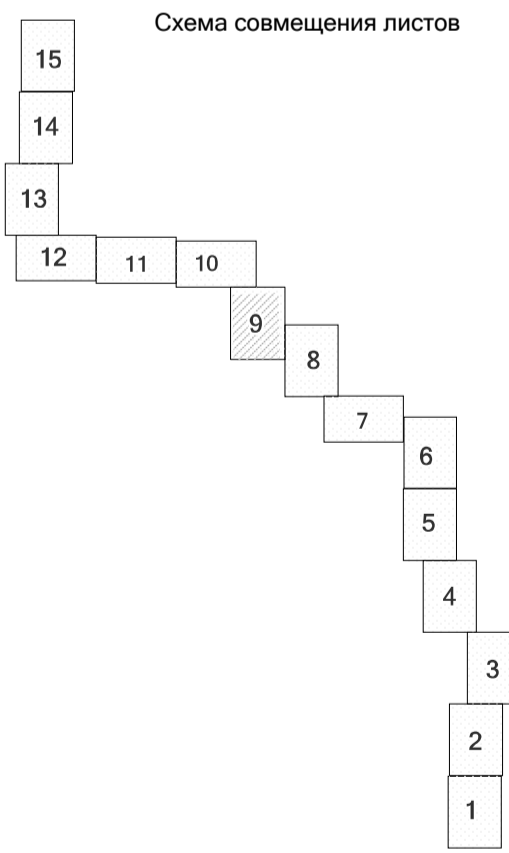
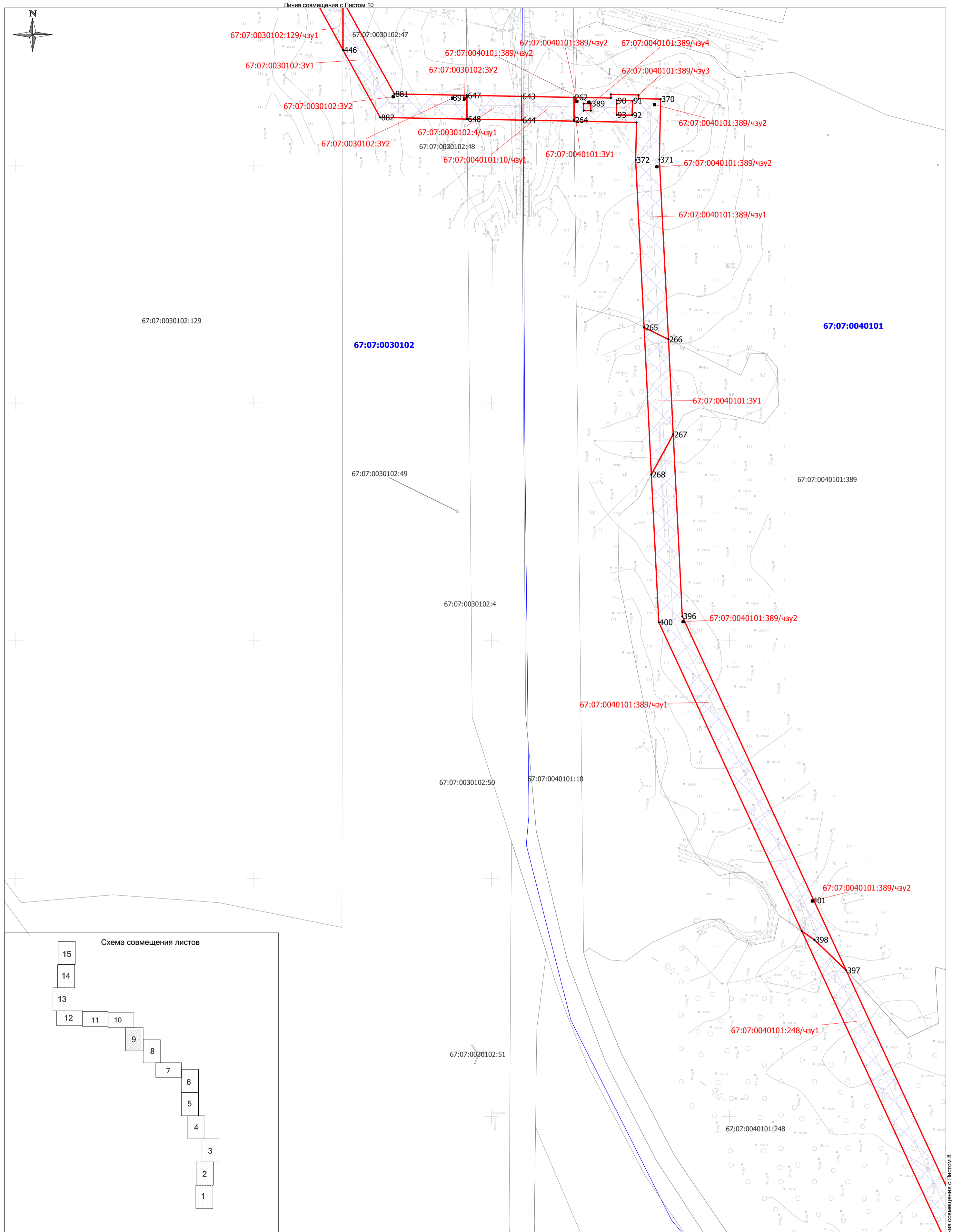
109-69/1485-1-1-2018-ГИГ-ПМТ

"Газопровод от ГРС "Смоленская ГРЭС" на территории Смоленской области до КУ №5"

Основная часть проекта межевания территории	Стадия	Лист	Листов
	П	8	15
Чертеж межевания территории	ООО "ИПИГАЗ"		



Линия совмещения с Листом 10



Условные обозначения:

- 67:07:0040101:3У1 - границы и условные номера образуемых земельных участков (частей земельных участков)
- 67:07:0040101:101 - границы и номера земельных участков по сведениям ЕГРН
- 67:07:0040101 - границы и номера кадастровых кварталов по сведениям ЕГРН
- ₁₂ - номера поворотных точек образуемых земельных участков (частей земельных участков)
- границы сферы действия публичных сервитутов

Планируемые элементы планировочной структуры:

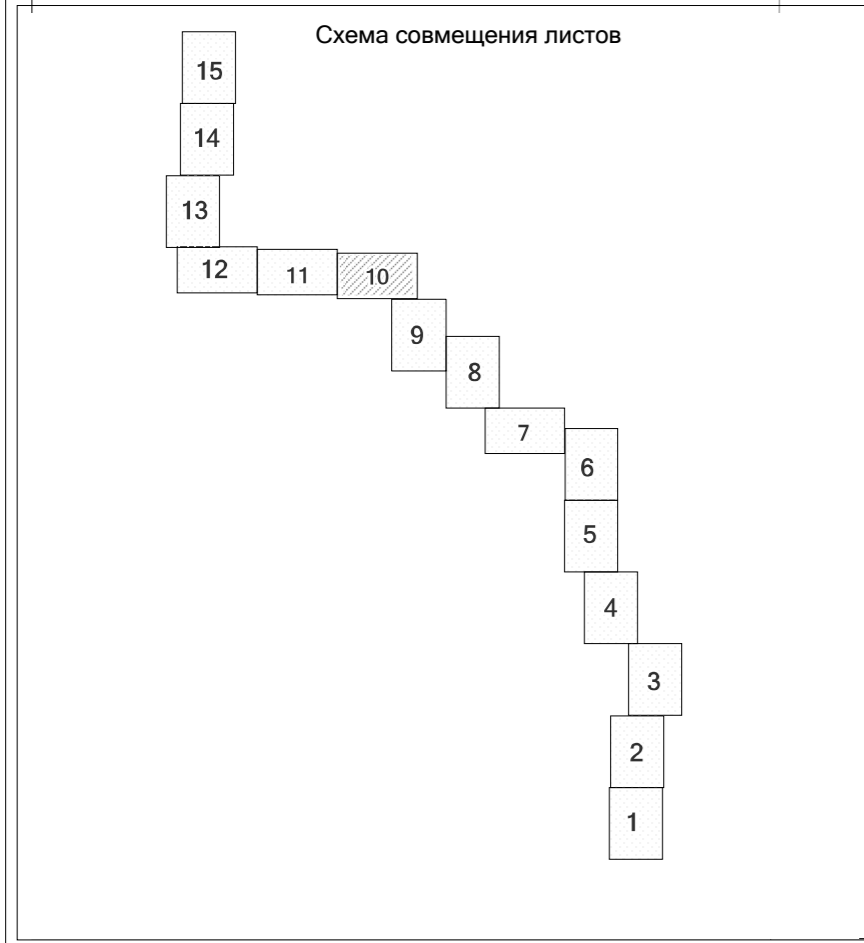
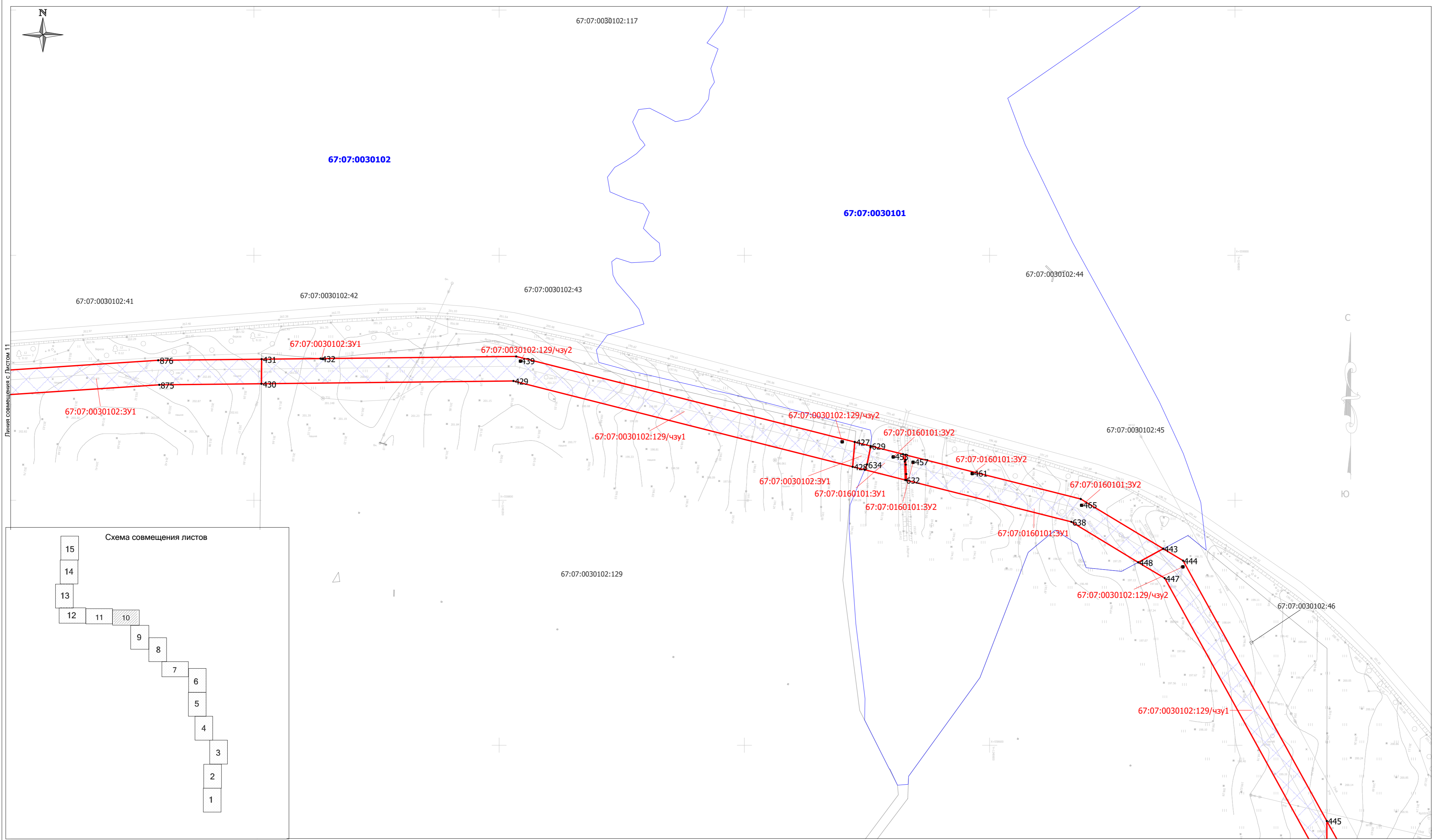
- границы планируемых элементов планировочной структуры (территории, предназначенной для размещения линейного объекта, согласно п.7 Приказа Минстроя РФ от 25.04.2017 г. №738/пр)

Примечание:

1. На чертеже проекта межевания территории не отображены участки, предполагаемые к изъятию для государственных и муниципальных нужд в связи с их отсутствием.
2. Сведения о существующих элементах планировочной структуры отсутствуют.
3. Сведения ЕГРН актуальны на дату разработки проекта межевания территории.

Масштаб 1:2000

109-69/1485-1-1-2018-ГИГ-ПМТ					
"Газопровод от ГРС "Смоленская ГРЭС" на территории Смоленской области до КУ №5"					
Изм.	Кол.уч.	Лист	№док.	Подпись	Дата
Разраб.			Рещикова О.В.	<i>OR</i>	12.19
Проверил			Мусяченко Ю.В.	<i>Py</i>	12.19
Н.контр.	Мусяченко Ю.В.		<i>OR</i>	12.19	
Основная часть проекта межевания территории				Стадия	Лист
Чертеж межевания территории				П	9
				Листов	15
ООО "ИПИГАЗ"					

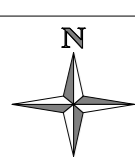


- Условные обозначения:
- 67:07:0040101:3У1 - границы и условные номера образуемых земельных участков (частей земельных участков)
 - 67:07:0040101:101 - границы и номера земельных участков по сведениям ЕГРН
 - 67:07:0040101 - границы и номера кадастровых кварталов по сведениям ЕГРН
 - 12 - номера поворотных точек образуемых земельных участков (частей земельных участков)
 - границы сферы действия публичных сервитутов
- Планируемые элементы планировочной структуры:
- границы планируемых элементов планировочной структуры (территории, предназначенной для размещения линейного объекта, согласно п.7 Приказа Минстроя РФ от 25.04.2017 г. №738/пр)

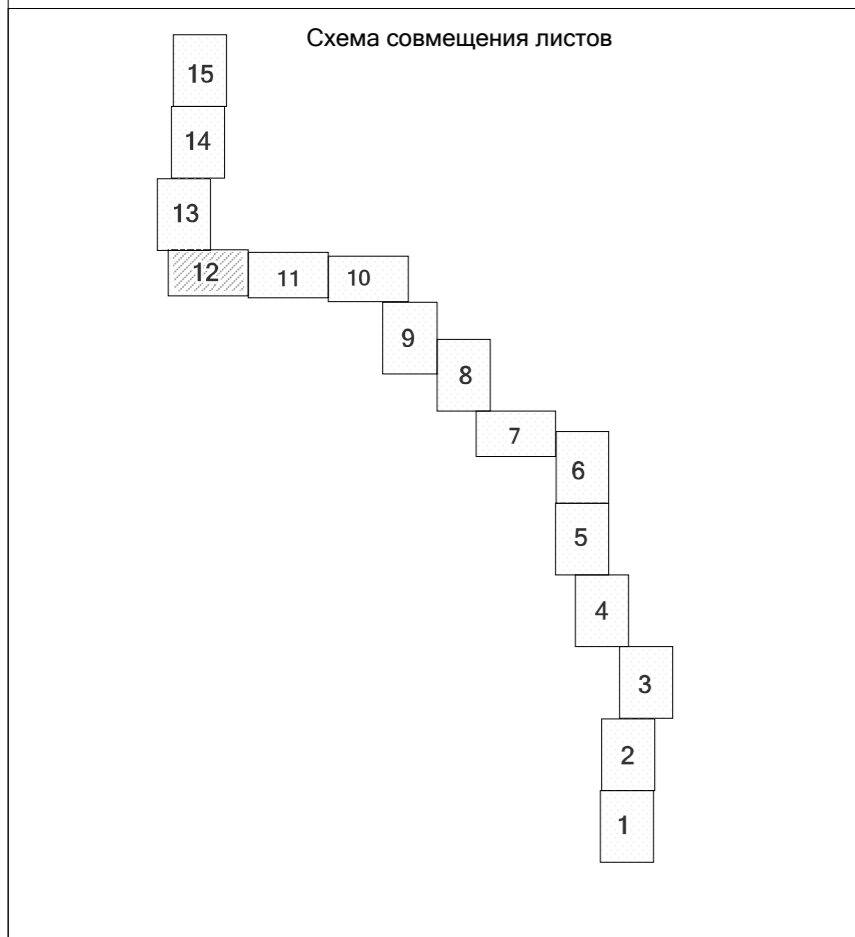
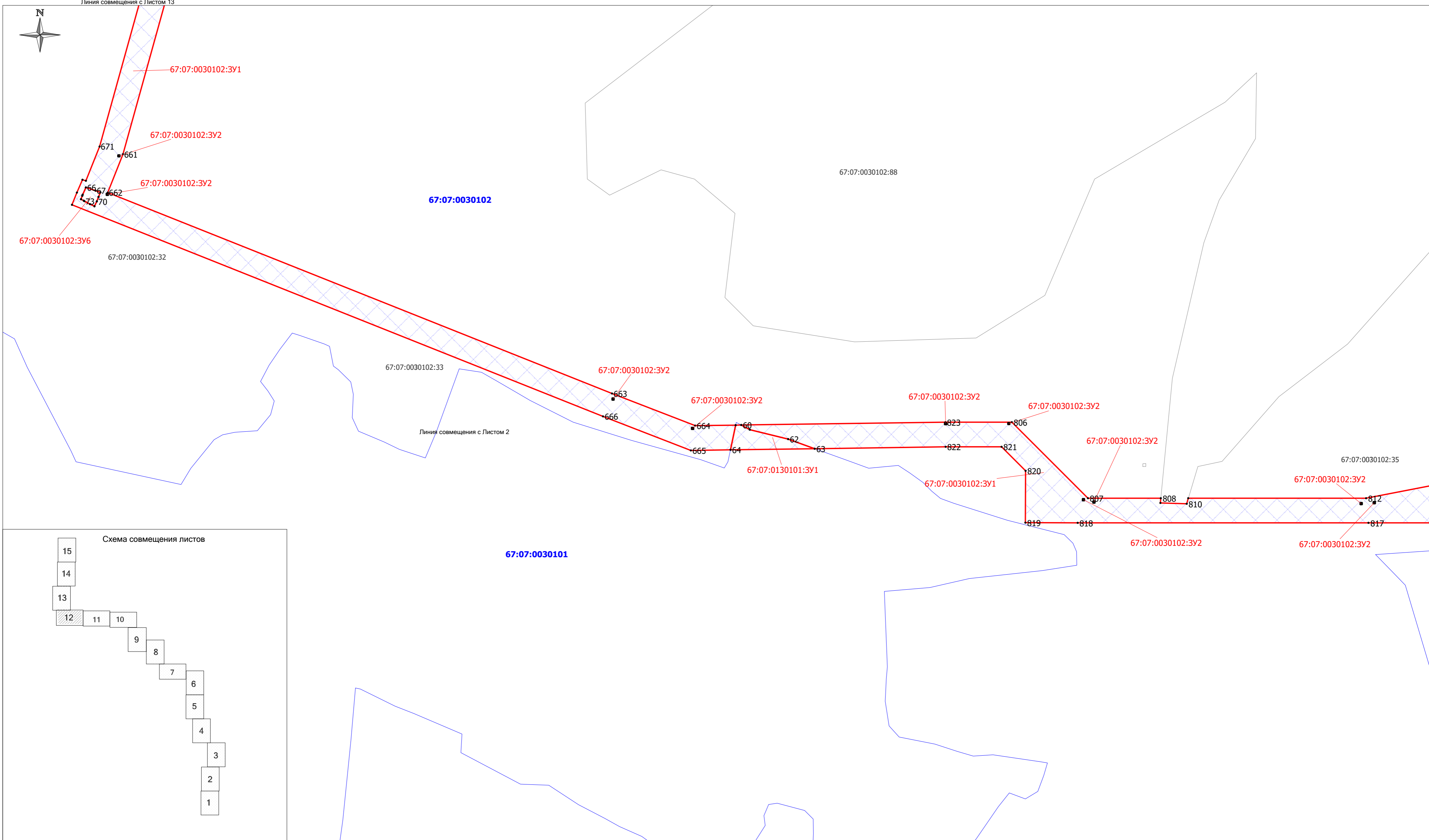
Примечание:
 1. На чертеже проекта межевания территории не отображены участки, предполагаемые к изъятию для государственных и муниципальных нужд в связи с их отсутствием.
 2. Сведения о существующих элементах планировочной структуры отсутствуют.
 3. Сведения ЕГРН актуальны на дату разработки проекта межевания территории.

Масштаб 1:2000

109-69/1485-1-1-2018-ГИГ-ПМТ					
"Газопровод от ГРС "Смоленская ГРЭС" на территории Смоленской области до КУ №5"					
Изм.	Кол.уч.	Лист	№ док.	Подпись	Дата
Разраб.					12.19
Проверил					12.19
Основная часть проекта межевания территории					Стадия П
Чертеж межевания территории					Лист 10
ООО "ИПИГАЗ"					Листов 15
Н.контр.					12.19



Линия совмещения с Листом 13



- Условные обозначения:**
- 67:07:0040101:3У1 - границы и условные номера образуемых земельных участков (частей земельных участков)
 - 67:07:0040101:101 - границы и номера земельных участков по сведениям ЕГРН
 - 67:07:0040101 - границы и номера кадастровых кварталов по сведениям ЕГРН
 - 12 - номера поворотных точек образуемых земельных участков (частей земельных участков)
 - границы сферы действия публичных сервитутов
- Планируемые элементы планировочной структуры:**
- границы планируемых элементов планировочной структуры (территории, предназначенной для размещения линейного объекта, согласно п.7 Приказа Минстроя РФ от 25.04.2017 г. №738/пр)

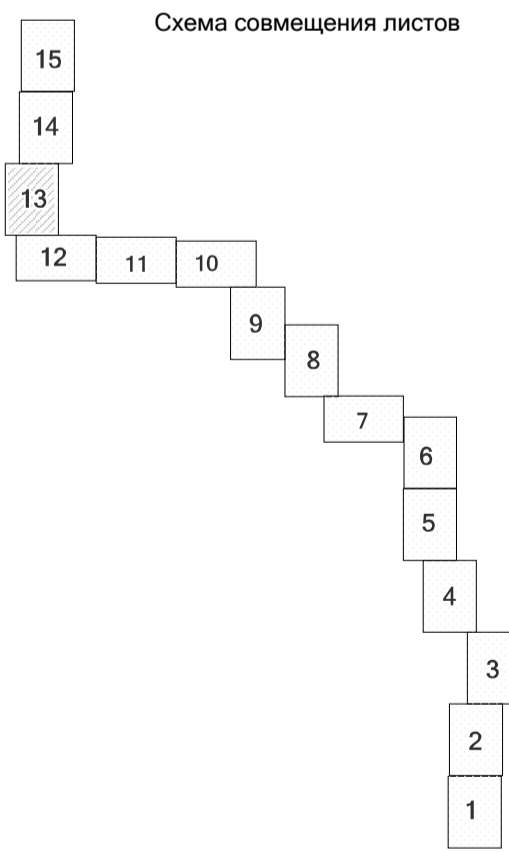
Примечание:
 1. На чертеже проекта межевания территории не отображены участки, предполагаемые к изъятию для государственных и муниципальных нужд в связи с их отсутствием.
 2. Сведения о существующих элементах планировочной структуры отсутствуют.
 3. Сведения ЕГРН актуальны на дату разработки проекта межевания территории.

Масштаб 1:2000

109-69/1485-1-1-2018-ГИГ-ПМТ					
"Газопровод от ГРС "Смоленская ГРЭС" на территории Смоленской области до КУ №5"					
Изм.	Кол.уч.	Лист	№док.	Подпись	Дата
Разраб.				Рещикова О.В.	12.19
Проверил				Мусяченко Ю.В.	12.19
Основная часть проекта межевания территории					Стадия П
Н.контр.					Лист 12
Чертеж межевания территории					Листов 15
ООО "ИПИГАЗ"					



Линия совмещения с Листом 14



Линия совмещения с Листом 12

Условные обозначения:

- 67:07:0040101:3У1 - границы и условные номера образуемых земельных участков (частей земельных участков)
- 67:07:0040101:101 - границы и номера земельных участков по сведениям ЕГРН
- 67:07:0040101 - границы и номера кадастровых кварталов по сведениям ЕГРН
- ₁₂ - номера поворотных точек образуемых земельных участков (частей земельных участков)
- - границы сферы действия публичных сервитутов

Планируемые элементы планировочной структуры:

- - границы планируемых элементов планировочной структуры (территории, предназначенной для размещения линейного объекта, согласно п.7 Приказа Минстроя РФ от 25.04.2017 г. №738/пр)

Примечание:

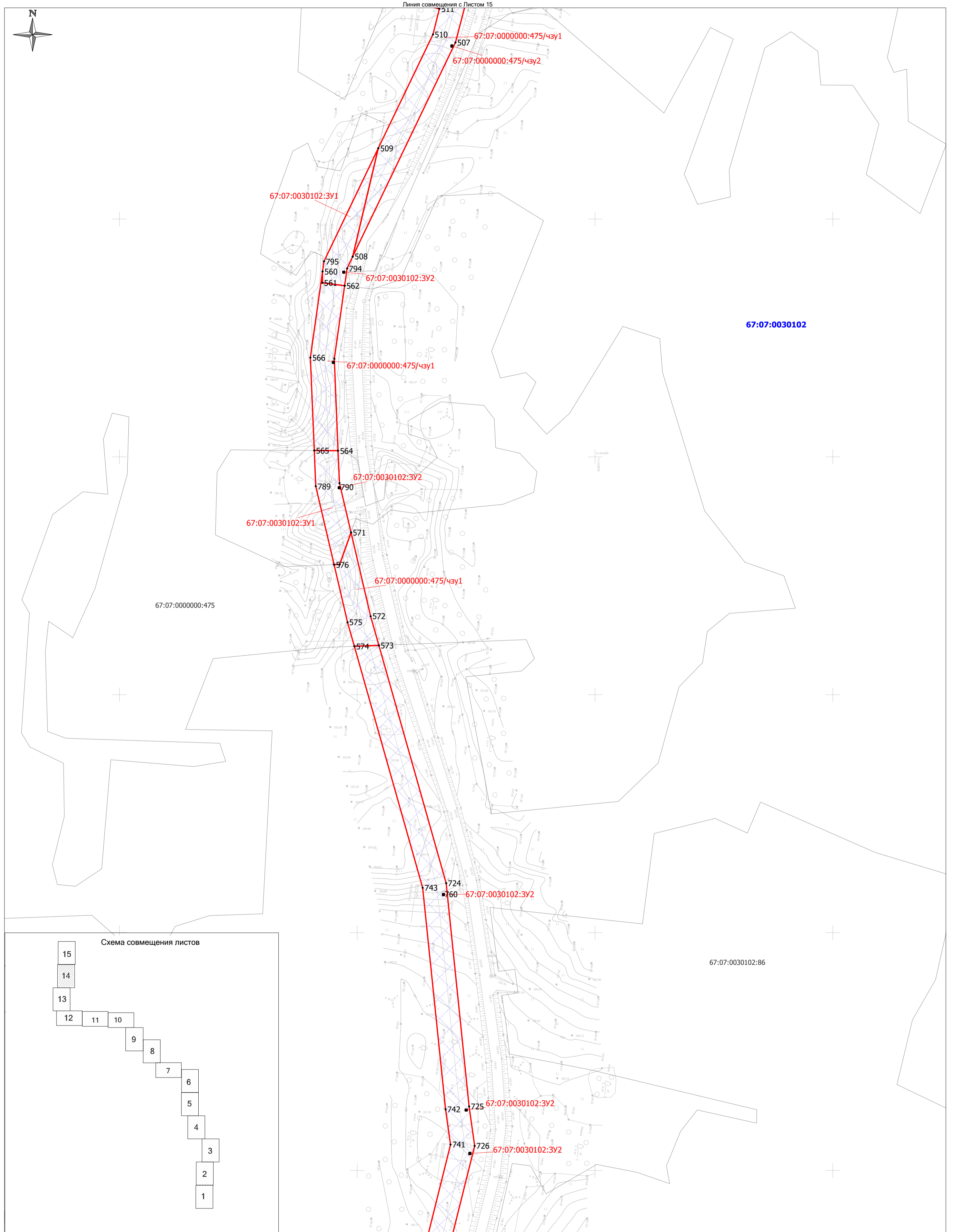
1. На чертеже проекта межевания территории не отображены участки, предполагаемые к изъятию для государственных и муниципальных нужд в связи с их отсутствием.
2. Сведения о существующих элементах планировочной структуры отсутствуют.
3. Сведения ЕГРН актуальны на дату разработки проекта межевания территории.

Масштаб 1:2000

109-69/1485-1-1-2018-ГИГ-ПМТ					
"Газопровод от ГРС "Смоленская ГРЭС" на территории Смоленской области до КУ №5"					
Изм.	Кол.уч.	Лист	№ док.	Подпись	Дата
Разраб.			Рещикова О.В.	<i>OR</i>	12.19
Проверил			Мусяченко Ю.В.	<i>YV</i>	12.19
Н.контр.			Мусяченко Ю.В.	<i>YV</i>	12.19
Основная часть проекта межевания территории				Стадия	Лист
Чертеж межевания территории				П	13
				Листов	15
ООО "ИПИГАЗ"					



Линия совмещения с Листом 15

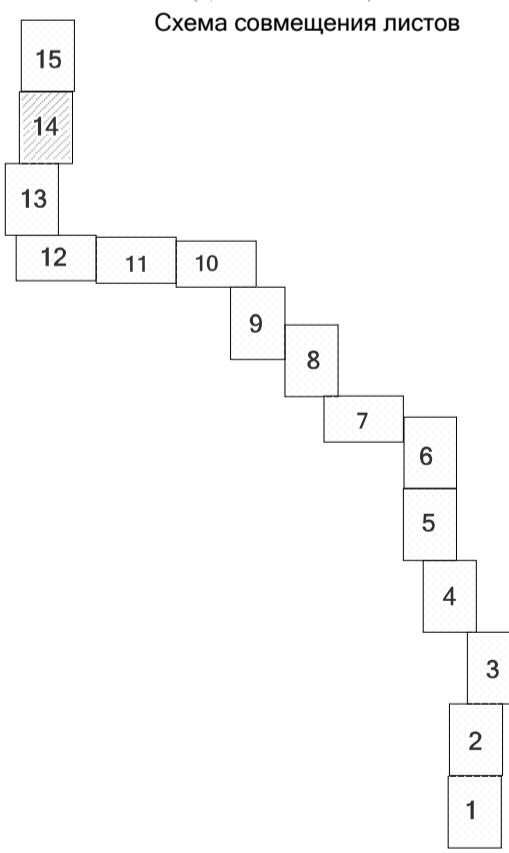


67:07:0030102

67:07:0000000:475

67:07:0030102:86

Линия совмещения с Листом 13



Условные обозначения:

- 67:07:0040101:3У1 - границы и условные номера образуемых земельных участков (частей земельных участков)
- 67:07:0040101:101 - границы и номера земельных участков по сведениям ЕГРН
- 67:07:0040101 - границы и номера кадастровых кварталов по сведениям ЕГРН
- ₁₂ - номера поворотных точек образуемых земельных участков (частей земельных участков)
- - границы сферы действия публичных сервитутов

Планируемые элементы планировочной структуры:

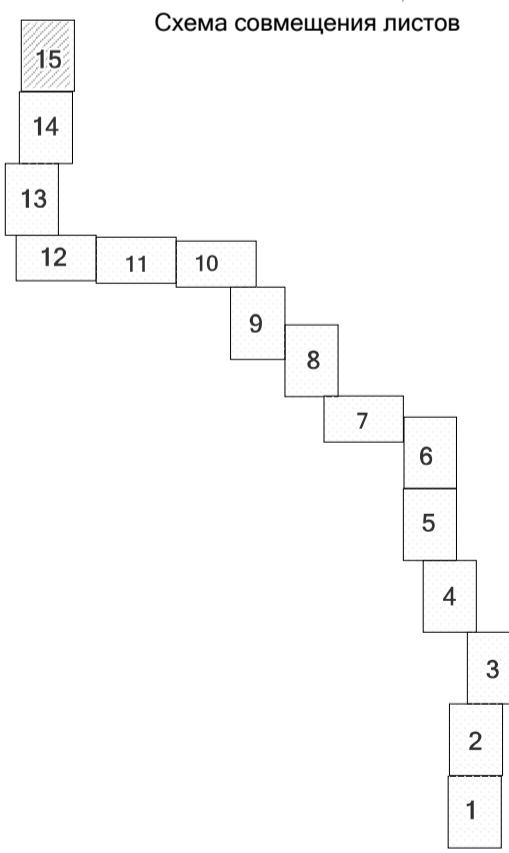
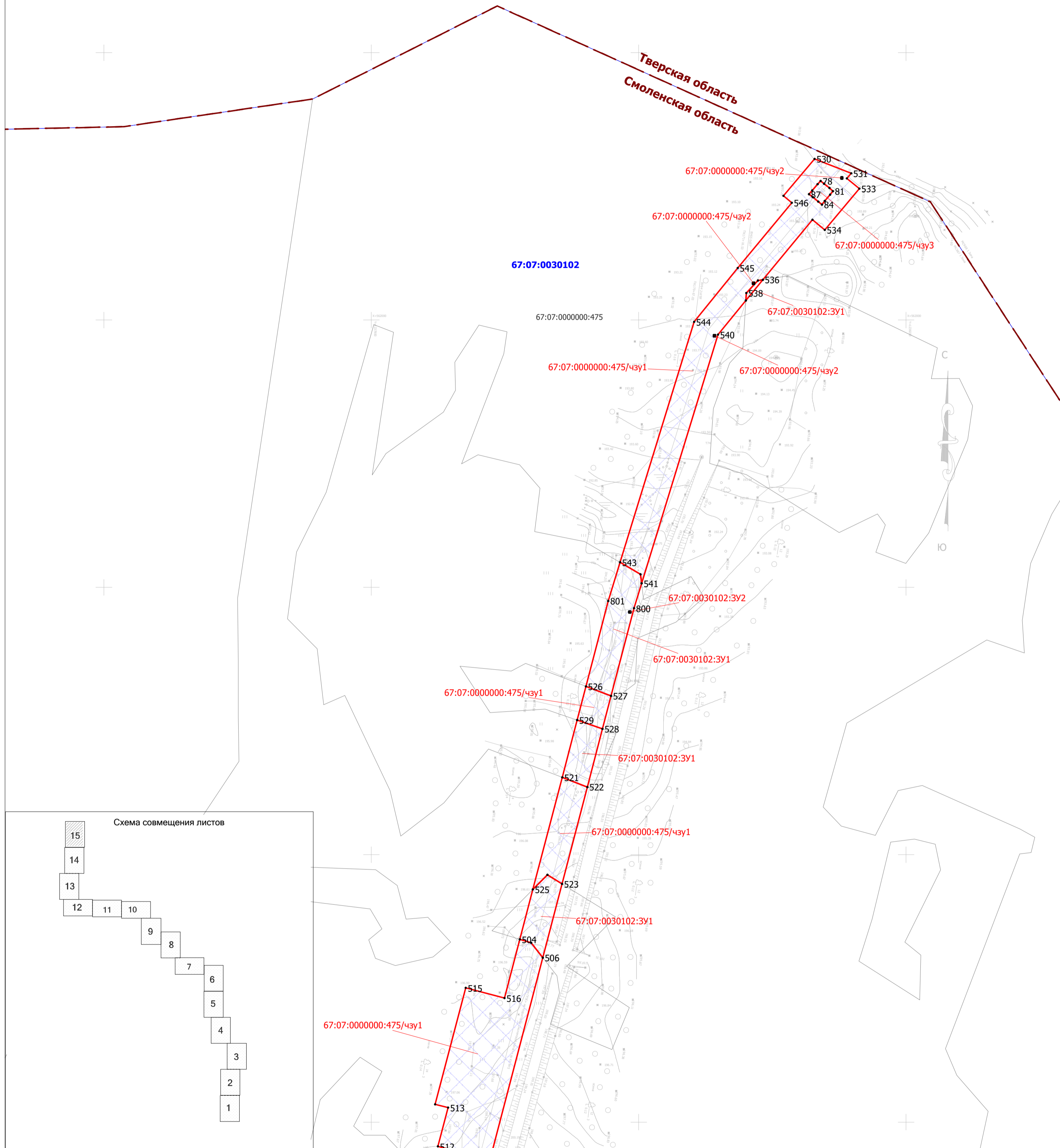
- - границы планируемых элементов планировочной структуры (территории, предназначенной для размещения линейного объекта, согласно п.7 Приказа Минстроя РФ от 25.04.2017 г. №738/пр)

Примечание:

1. На чертеже проекта межевания территории не отображены участки, предполагаемые к изъятию для государственных и муниципальных нужд в связи с их отсутствием.
2. Сведения о существующих элементах планировочной структуры отсутствуют.
3. Сведения ЕГРН актуальны на дату разработки проекта межевания территории.

Масштаб 1:2000

109-69/1485-1-1-2018-ГИГ-ПМТ							
"Газопровод от ГРС "Смоленская ГРЭС" на территории Смоленской области до КУ №5"							
Изм.	Кол.уч.	Лист	№ док.	Подпись	Дата		
Разраб.			Рещикова О.В.	<i>OR</i>	12.19		
Проверил			Мусяченко Ю.В.	<i>YV</i>	12.19		
Н.контр.			Мусяченко Ю.В.	<i>YV</i>	12.19		
Основная часть проекта межевания территории					Стадия	Лист	Листов
Чертеж межевания территории					П	14	15
ООО "ИПИГАЗ"							



Условные обозначения:

- 67:07:0040101:3У1 - границы и условные номера образуемых земельных участков (частей земельных участков)
- 67:07:0040101:101 - границы и номера земельных участков по сведениям ЕГРН
- 67:07:0040101 - границы и номера кадастровых кварталов по сведениям ЕГРН
- границы Смоленской области по сведениям ЕГРН
- номера поворотных точек образуемых земельных участков (частей земельных участков)
- границы сферы действия публичных сервитутов

Планируемые элементы планировочной структуры:

- границы планируемых элементов планировочной структуры (территории, предназначенной для размещения линейного объекта, согласно п.7 Приказа Минстроя РФ от 25.04.2017 г. №738/пр)

Примечание:

1. На чертеже проекта межевания территории не отображены участки, предполагаемые к изъятию для государственных и муниципальных нужд в связи с их отсутствием.
2. Сведения о существующих элементах планировочной структуры отсутствуют.
3. Сведения ЕГРН актуальны на дату разработки проекта межевания территории.

Масштаб 1:2000

109-69/1485-1-1-2018-ГИГ-ПМТ					
"Газопровод от ГРС "Смоленская ГРЭС" на территории Смоленской области до КУ №5"					
Изм.	Кол.уч.	Лист	№док.	Подпись	Дата
Разраб.	Рещикова О.В.			<i>OR</i>	12.19
Проверил	Мусяченко Ю.В.			<i>PM</i>	12.19
Н.контр.	Мусяченко Ю.В.			<i>OR</i>	12.19
Основная часть проекта межевания территории				Стадия	Лист
Чертеж межевания территории				П	15
				Листов	15
ООО "ИПИГАЗ"					

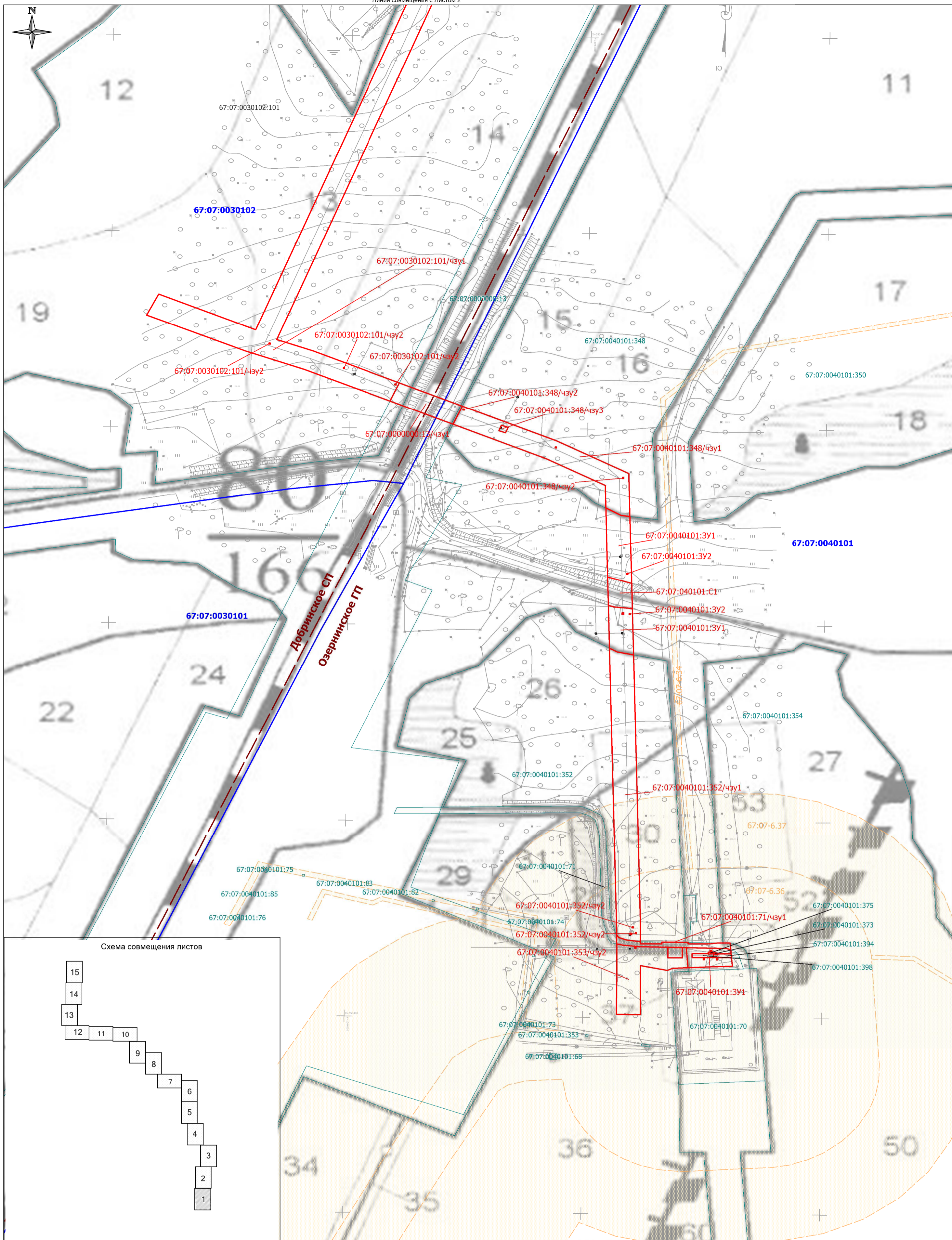
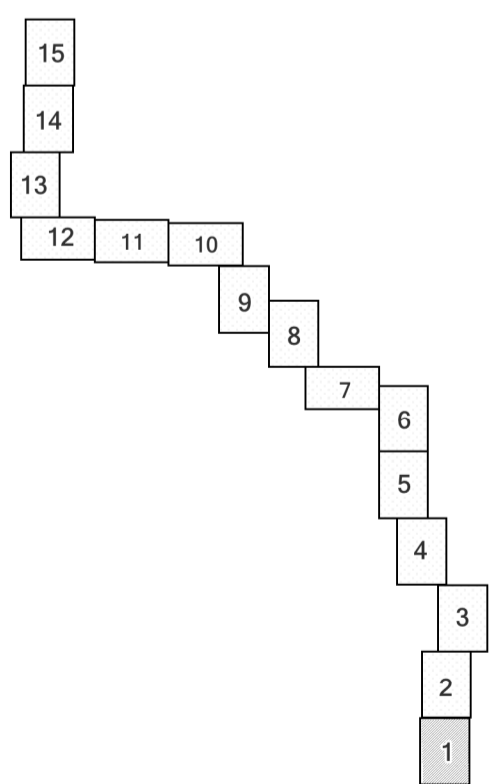


Схема совмещения листов



Условные обозначения:

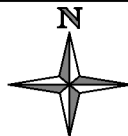
- 67:07:0040101:3У1 - границы и условные номера образуемых земельных участков (частей земельных участков)
- 67:07:0040101:101 - границы и номера земельных участков по сведениям ЕГРН
- 67:07:0040101 - границы и номера кадастровых кварталов по сведениям ЕГРН
- 67:07:0040101:101 - границы сельских поселений по сведениям ЕГРН
- 67:07-6.36 - границы и номера зон с особыми условиями использования территории, учтенных в ЕГРН
- 69:00:0000000:382 - границы и номера существующих объектов капитального строительства
- 67:07:0040101:3У1 - границы территории, предназначенной для размещения линейного объекта, расположенной на земельных участках, ранее предоставленных в аренду ООО "Газпром газораспределение Смоленск"

Примечание:

1. Согласно письму № 5775/06 от 17.10.2019 г. Департамента Смоленской области по культуре на территории проектирования отсутствуют объекты культурного наследия.
2. Согласно письму № 2500-03 от 31.05.2019 г. на территории проектирования отсутствуют особо охраняемые природные территории регионального значения.

Масштаб 1:2000

109-69/1485-1-1-2018-ГИГ-ПМТ					
"Газопровод от ГРС "Смоленская ГРЭС" на территории Смоленской области до КУ №5"					
Изм.	Кол.уч.	Лист	№ док.	Подпись	Дата
Разраб.			Решикова О.В.	<i>ОР</i>	12.19
Проверил			Мусяченко Ю.В.	<i>МУ</i>	12.19
Проект межевания территории					Стадия
Н.контр.					Лист
Мусяченко Ю.В.					Листов
Материалы по обоснованию межевания территории					П
					1
					15
ООО "ИПИГАЗ"					



67:07-6.29

67:07:0030101

67:07:0030102

67:07:0000000:662/чзу1

67:07:0030102:3У1

67:07:0000000:670/чзу1

67:07:0000000:662

67:07:0030102:3У2

67:07:0030102:78

67:07-6.14

67:07:0030102:100

67:07:0040101:397

Добринское СП
Озернинское ПП

67:07:0040101:348

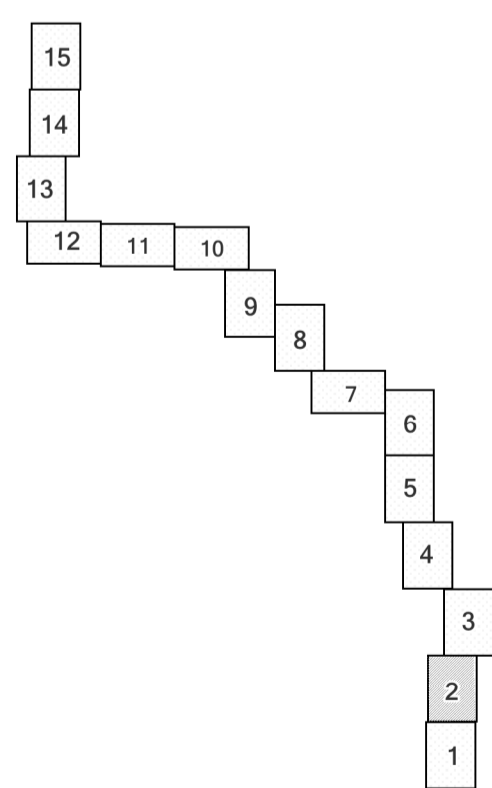
67:07:0040101

67:07:0030102:101

67:07:0030102:3У2

67:07:0030102:3У1

Схема совмещения листов



Линия совмещения с Листом 1

Условные обозначения:

- 67:07:0040101:3У1 - границы и условные номера образуемых земельных участков (частей земельных участков)
- 67:07:0040101:101 - границы и номера земельных участков по сведениям ЕГРН
- 67:07:0040101 - границы и номера кадастровых кварталов по сведениям ЕГРН
- 67:07:0040101 - границы сельских поселений по сведениям ЕГРН
- 67:07-6.36 - границы и номера зон с особыми условиями использования территории, учтенных в ЕГРН
- 69:00:0000000:382 - границы и номера существующих объектов капитального строительства

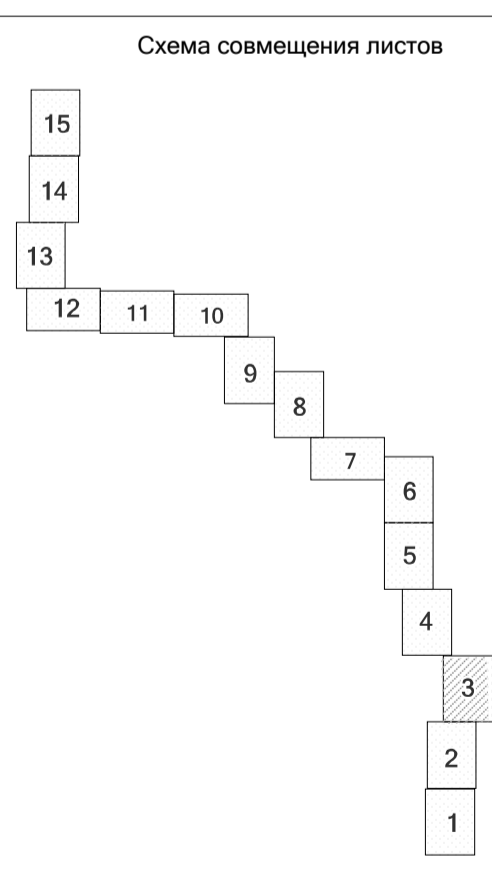
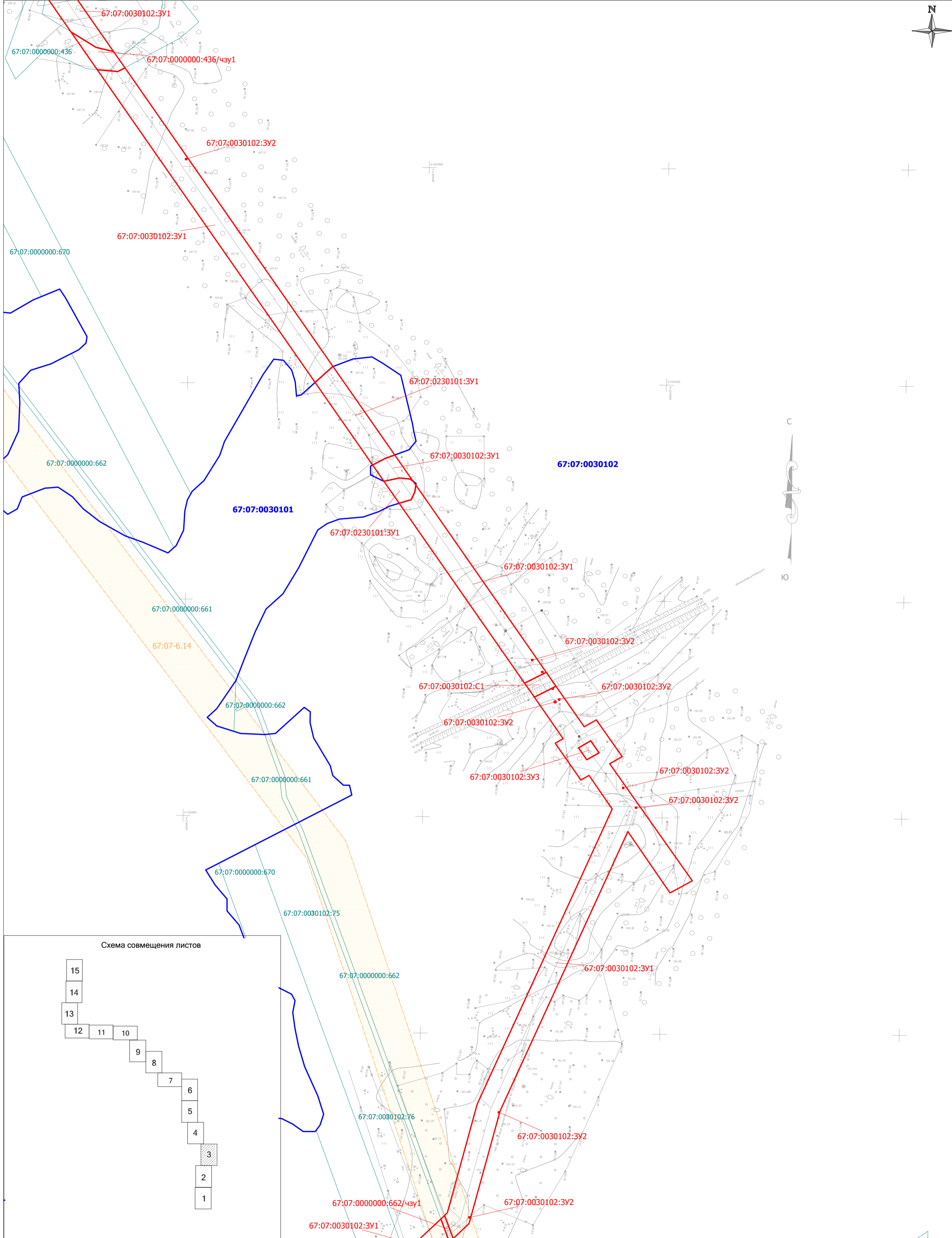
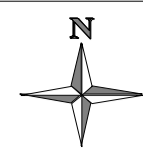
Примечание:

1. Согласно письму № 5775/06 от 17.10.2019 г. Департамента Смоленской области по культуре на территории проектирования отсутствуют объекты культурного наследия.
2. Согласно п. 2500-03 от 31.05.2019 г. на территории проектирования отсутствуют особо охраняемые природные территории регионального значения.

Масштаб 1:2000

Изм.	Кол.уч.	Лист	№ док.	Подпись	Дата
Разраб.			Рещикова О.В.	<i>OR</i>	12.19
Проверил			Мусяченко Ю.В.	<i>PM</i>	12.19
Н.контр.			Мусяченко Ю.В.	<i>OR</i>	12.19

109-69/1485-1-1-2018-ГИГ-ПМТ			
"Газопровод от ГРС "Смоленская ГРЭС" на территории Смоленской области до КУ №5"			
Проект межевания территории		Стадия	Лист
		П	2
Материалы по обоснованию межевания территории		Листов	15
ООО "ИПИГАЗ"			



Условные обозначения:

- 67:07:0040101:3У1 - границы и условные номера образуемых земельных участков (частей земельных участков)
- 67:07:0040101:101 - границы и номера земельных участков по сведениям ЕГРН
- 67:07:0040101 - границы и номера кадастровых кварталов по сведениям ЕГРН
- 67:07-6.36 - границы сельских поселений по сведениям ЕГРН
- 67:07-6.36 - границы и номера зон с особыми условиями использования территории, учтенных в ЕГРН
- 69:00:0000000:382 - границы и номера существующих объектов капитального строительства

Примечание:

1. Согласно письму № 5775/06 от 17.10.2019 г. Департамента Смоленской области по культуре на территории проектирования отсутствуют объекты культурного наследия.
2. Согласно письму № 2500-03 от 31.05.2019 г. на территории проектирования отсутствуют особо охраняемые природные территории регионального значения.

Масштаб 1:2000

109-69/1485-1-1-2018-ГИГ-ПМТ					
"Газопровод от ГРС "Смоленская ГРЭС" на территории Смоленской области до КУ №5"					
Изм.	Кол.уч.	Лист	№ док.	Подпись	Дата
Разраб.			Рещикова О.В.	<i>OR</i>	12.19
Проверил			Мусяченко Ю.В.	<i>PM</i>	12.19
Проект межевания территории					
				Стадия	Лист
				П	3
				Листов	15
Материалы по обоснованию межевания территории					
Н.контр.	Мусяченко Ю.В.		<i>PM</i>	12.19	
ООО "ИПИГАЗ"					

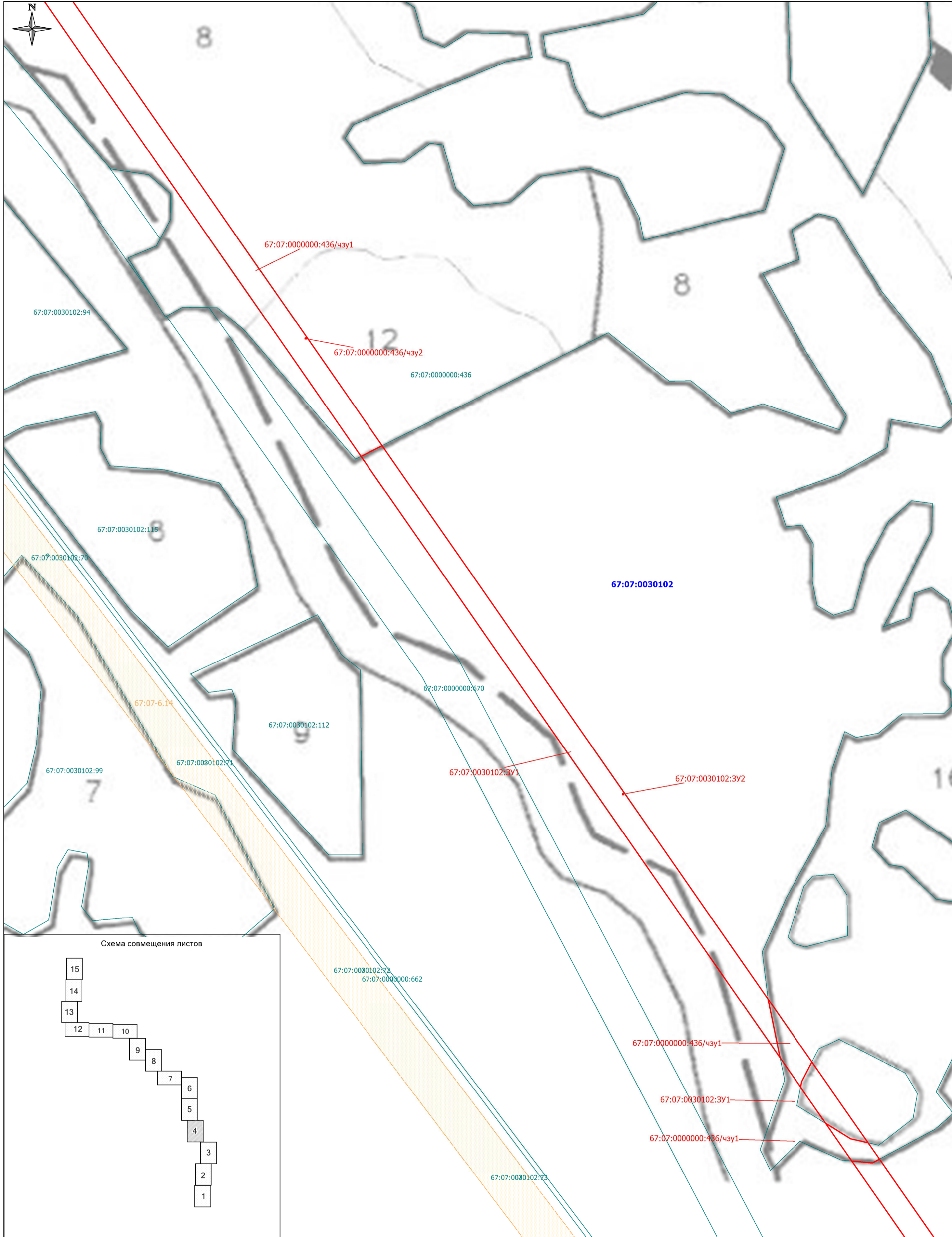
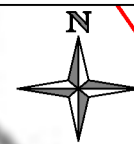
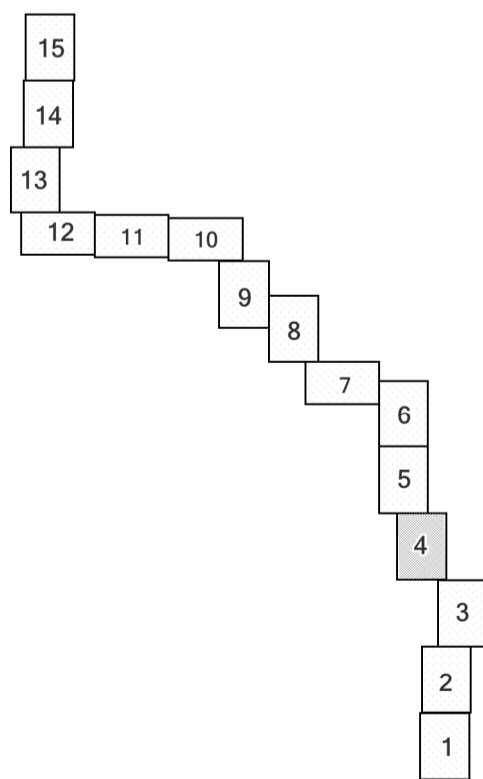


Схема совмещения листов



Условные обозначения:

- 67:07:0040101:3У1 - границы и условные номера образуемых земельных участков (частей земельных участков)
- 67:07:0040101:101 - границы и номера земельных участков по сведениям ЕГРН
- 67:07:0040101 - границы и номера кадастровых кварталов по сведениям ЕГРН
- 67:07-6.36 - границы сельских поселений по сведениям ЕГРН
- 67:07-6.36 - границы и номера зон с особыми условиями использования территории, учтенных в ЕГРН
- 69:00:0000000:382 - границы и номера существующих объектов капитального строительства

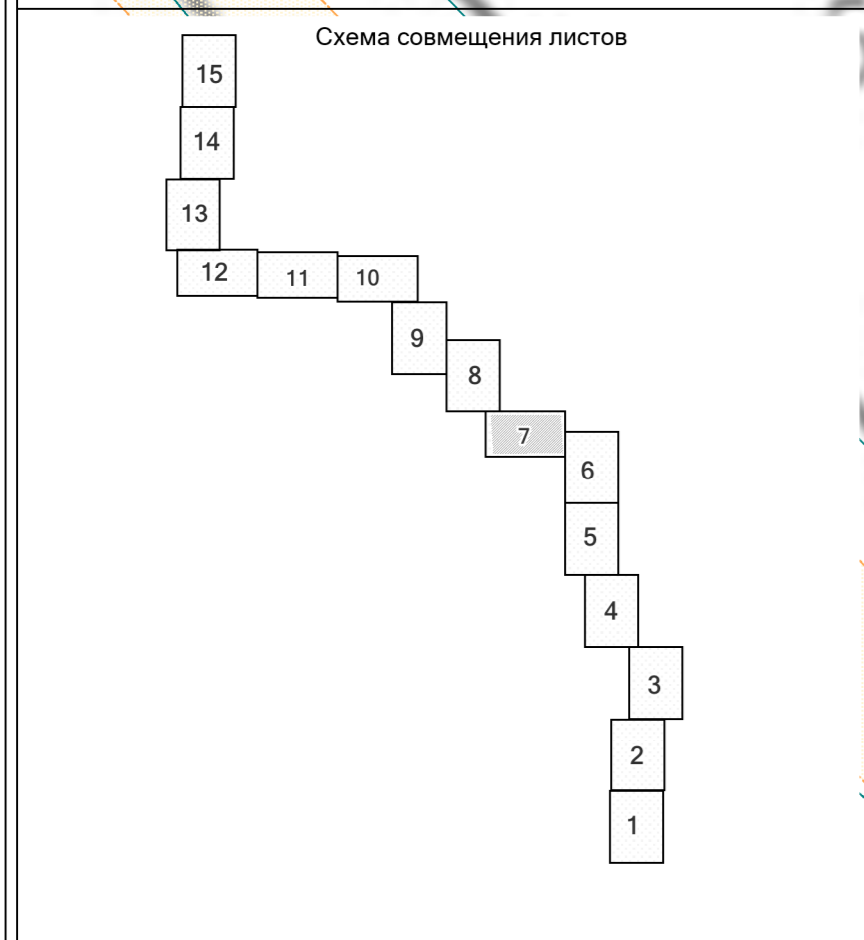
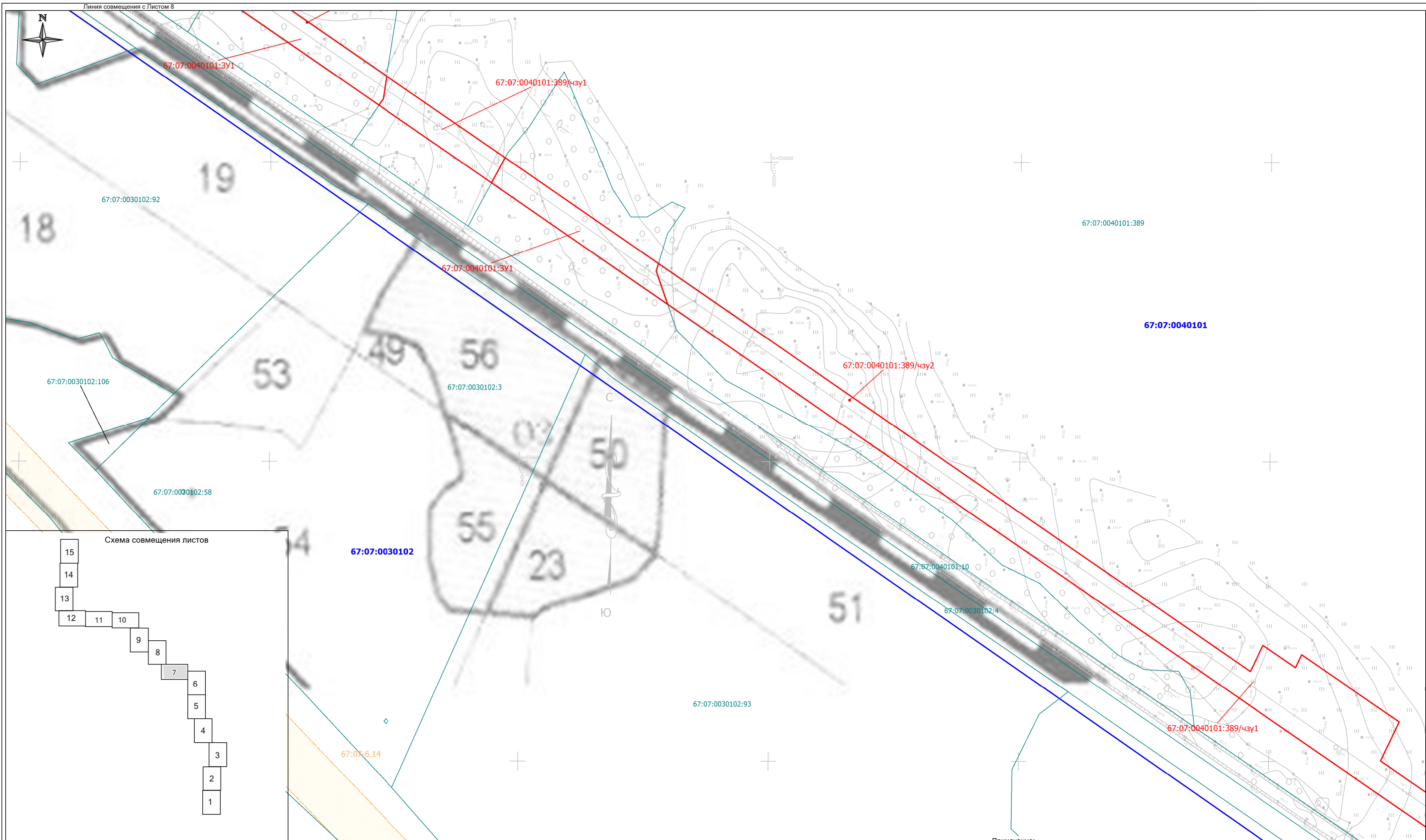
Примечание:

1. Согласно письму № 5775/06 от 17.10.2019 г. Департамента Смоленской области по культуре на территории проектирования отсутствуют объекты культурного наследия.
2. Согласно письму № 2500-03 от 31.05.2019 г. на территории проектирования отсутствуют особо охраняемые природные территории регионального значения.

Линия совмещения с Листом 3

Масштаб 1:2000

109-69/1485-1-1-2018-ГИГ-ПМТ					
"Газопровод от ГРС "Смоленская ГРЭС" на территории Смоленской области до КУ №5"					
Изм.	Кол.уч.	Лист	№док.	Подпись	Дата
Разраб.			Рещикова О.В.	<i>OR</i>	12.19
Проверил			Мусяченко Ю.В.	<i>BY</i>	12.19
Н.контр.			Мусяченко Ю.В.	<i>OR</i>	12.19
Проект межевания территории				Стадия	Лист
Материалы по обоснованию межевания территории				П	4
				Листов	15
ООО "ИПИГАЗ"					

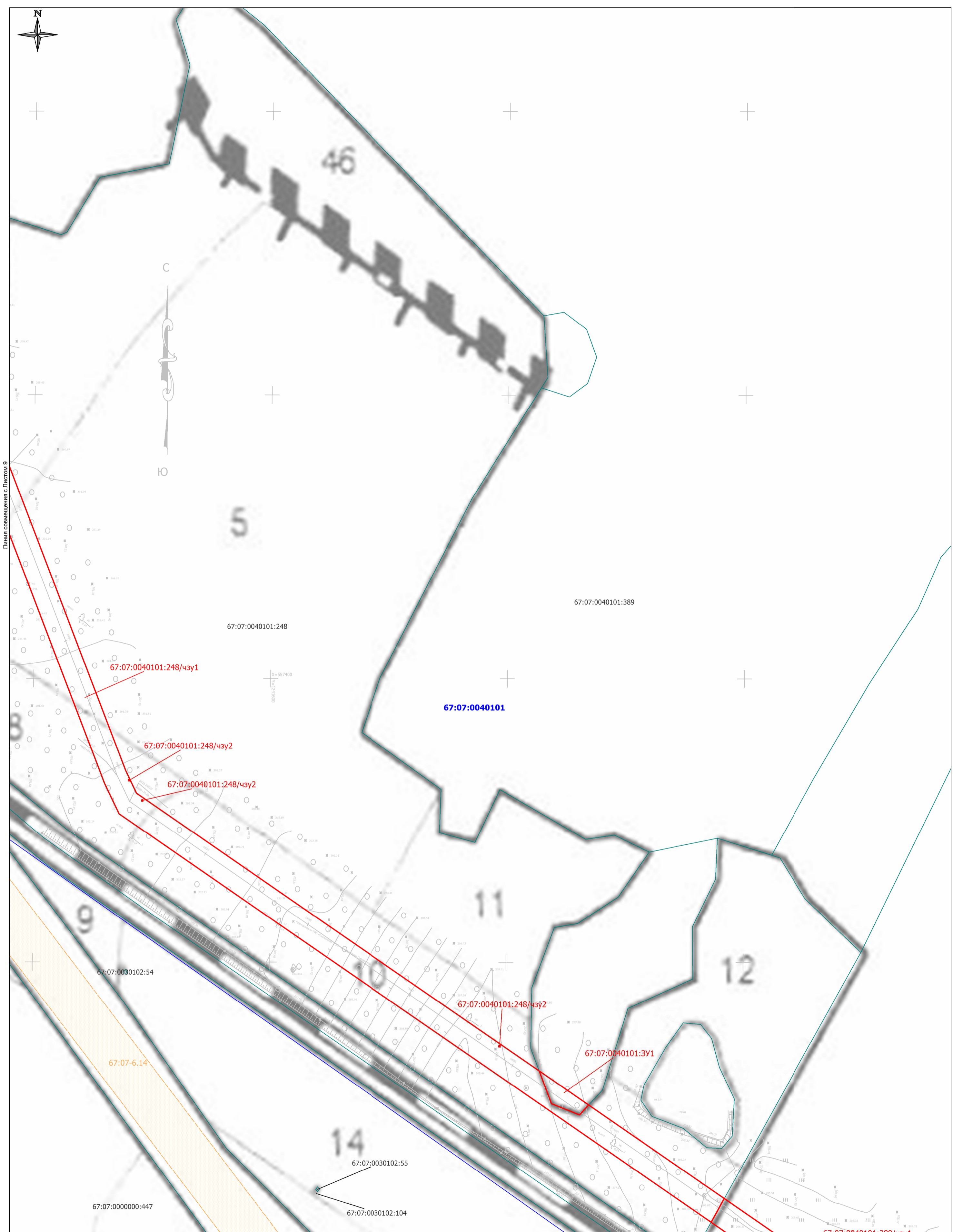


- Условные обозначения:
- 67:07:0040101:3У1 - границы и условные номера образуемых земельных участков (частей земельных участков)
 - 67:07:0040101:101 - границы и номера земельных участков по сведениям ЕГРН
 - 67:07:0040101 - границы и номера кадастровых кварталов по сведениям ЕГРН
 - 67:07:0040101 - границы сельских поселений по сведениям ЕГРН
 - 67:07-6.36 - границы и номера зон с особыми условиями использования территории, учтенных в ЕГРН
 - 69:00:0000000:382 - границы и номера существующих объектов капитального строительства

Примечание:
 1. Согласно письму № 5775/06 от 17.10.2019 г. Департамента Смоленской области по культуре на территории проектирования отсутствуют объекты культурного наследия.
 2. Согласно письму № 2500-03 от 31.05.2019 г. на территории проектирования отсутствуют особо охраняемые природные территории регионального значения.

Масштаб 1:2000

109-69/1485-1-1-2018-ГИГ-ПМТ					
"Газопровод от ГРС "Смоленская ГРЭС" на территории Смоленской области до КУ №5"					
Изм.	Кол.уч.	Лист	№ док.	Подпись	Дата
Разраб.		Рещикова О.В.		<i>OR</i>	12.19
Проверил		Мусяченко Ю.В.		<i>PM</i>	12.19
Проект межевания территории					
			Стадия	Лист	Листов
			П	7	15
Н.контр.		Мусяченко Ю.В.		<i>OR</i>	12.19
Материалы по обоснованию межевания территории					
ООО "ИПИГАЗ"					

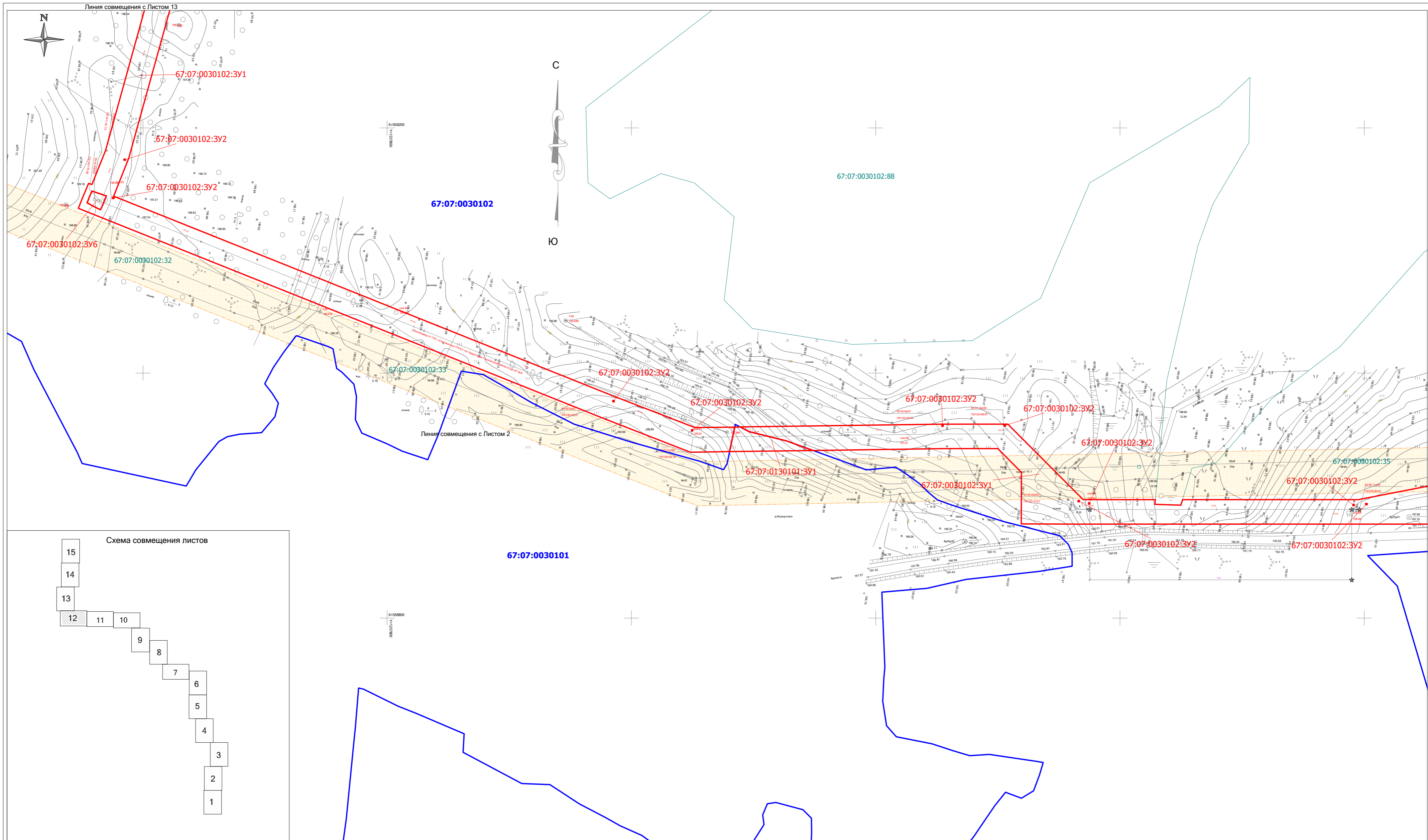


- Условные обозначения:**
- 67:07:0040101:3У1 - границы и условные номера образуемых земельных участков (частей земельных участков)
 - 67:07:0040101:101 - границы и номера земельных участков по сведениям ЕГРН
 - 67:07:0040101 - границы и номера кадастровых кварталов по сведениям ЕГРН
 - границы сельских поселений по сведениям ЕГРН
 - 67:07-6.36 - границы и номера зон с особыми условиями использования территории, учтенных в ЕГРН
 - 69:00:0000000:382 - границы и номера существующих объектов капитального строительства

Примечание:
 1. Согласно письму № 5775/06 от 17.10.2019 г. Департамента Смоленской области по культуре на территории проектирования отсутствуют объекты культурного наследия.
 2. Согласно письму № 2500-03 от 31.05.2019 г. на территории проектирования отсутствуют особо охраняемые природные территории регионального значения.

Масштаб 1:2000

109-69/1485-1-1-2018-ГИГ-ПМТ					
"Газопровод от ГРС "Смоленская ГРЭС" на территории Смоленской области до КУ №5"					
Изм.	Кол.уч.	Лист	№ док.	Подпись	Дата
Разраб.		Рещикова О.В.		<i>OR</i>	12.19
Проверил		Мусяченко Ю.В.		<i>PM</i>	12.19
Проект межевания территории					Стадия
Н.контр.					П
Мусяченко Ю.В.					Лист
					8
Материалы по обоснованию межевания территории					Листов
					15
ООО "ИПИГАЗ"					

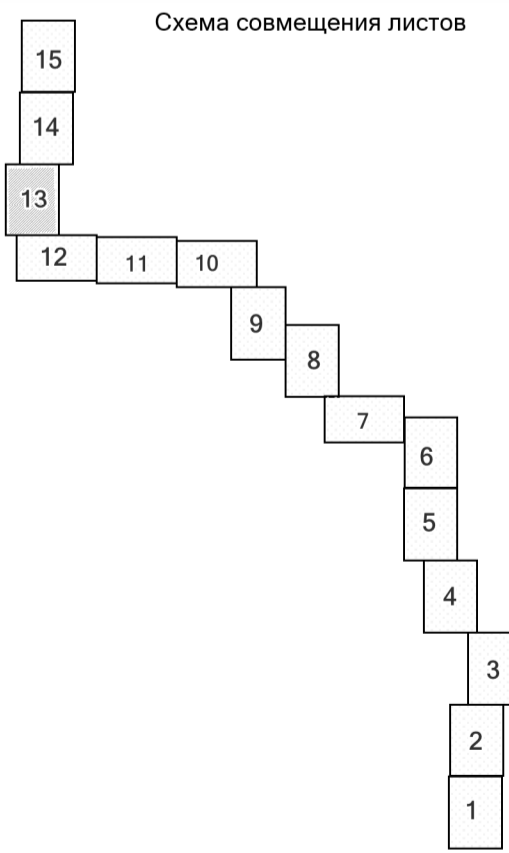
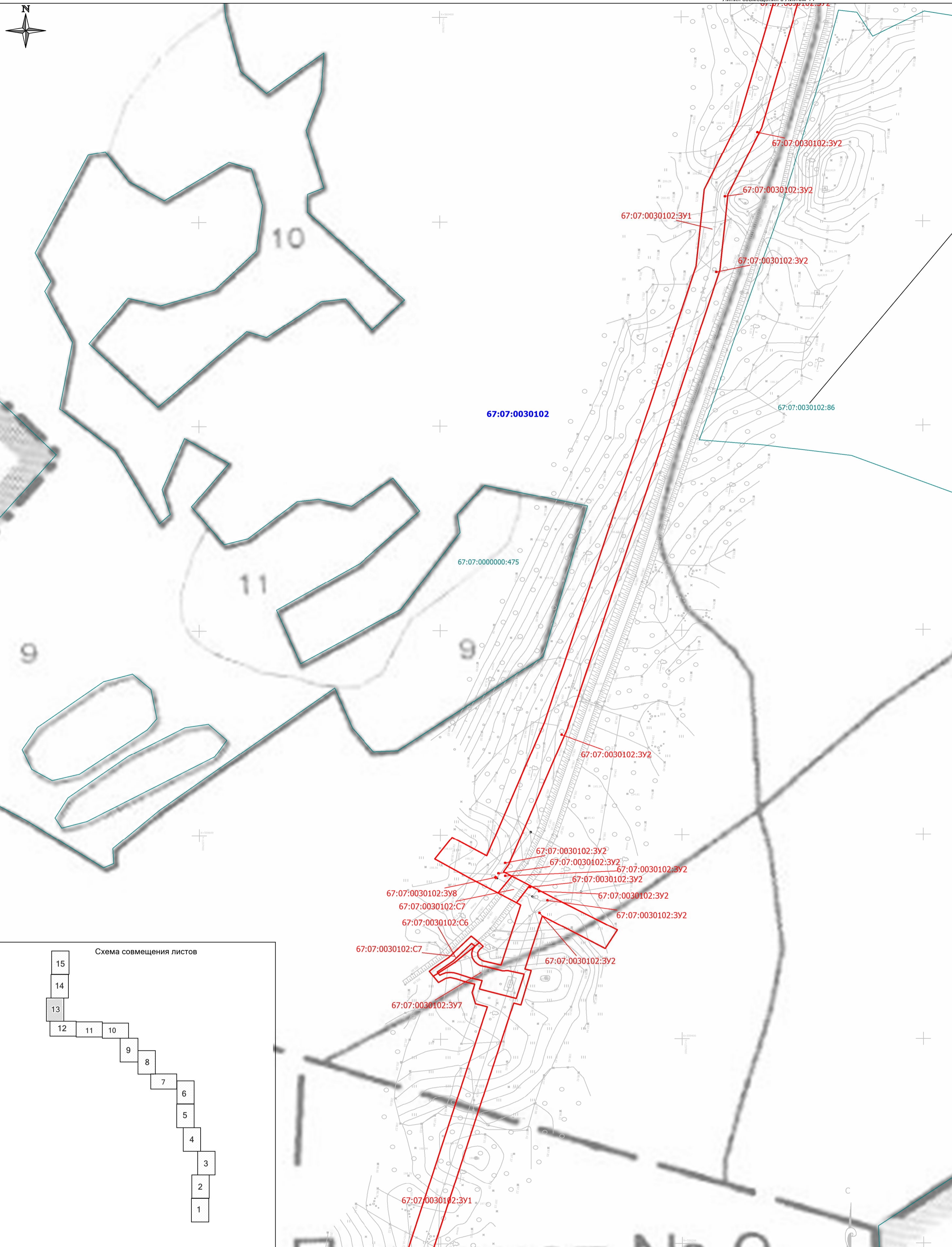


- Условные обозначения:
- 67:07:0040101:3У1 - границы и условные номера образуемых земельных участков (частей земельных участков)
 - 67:07:0040101:101 - границы и номера земельных участков по сведениям ЕГРН
 - 67:07:0040101 - границы и номера кадастровых кварталов по сведениям ЕГРН
 - 67:07:6.36 - границы сельских поселений по сведениям ЕГРН
 - 69:00:0000000:382 - границы и номера зон с особыми условиями использования территории, учтенных в ЕГРН
 - 69:00:0000000:382 - границы и номера существующих объектов капитального строительства

Примечание:
 1. Согласно письму № 5775/06 от 17.10.2019 г. Департамента Смоленской области по культуре на территории проектирования отсутствуют объекты культурного наследия.
 2. Согласно письму № 2500-03 от 31.05.2019 г. на территории проектирования отсутствуют особо охраняемые природные территории регионального значения.

Масштаб 1:2000

109-69/1485-1-1-2018-ГИГ-ПМТ					
"Газопровод от ГРС "Смоленская ГРЭС" на территории Смоленской области до КУ №5"					
Изм.	Кол.уч.	Лист	№док.	Подпись	Дата
Разраб.	Рещикова О.В.			<i>OR</i>	12.19
Проверил	Мусяченко Ю.В.			<i>PM</i>	12.19
Н.контр.	Мусяченко Ю.В.			<i>OR</i>	12.19
Проект межевания территории					Стадия П
Материалы по обоснованию межевания территории					Лист 12
					Листов 15
ООО "ИПИГАЗ"					



Линия совмещения с Листом 12

Примечание:

1. Согласно письму № 5775/06 от 17.10.2019 г. Департамента Смоленской области по культуре на территории проектирования отсутствуют объекты культурного наследия.
2. Согласно псьму № 2500-03 от 31.05.2019 г. на территории проектирования отсутствуют особо охраняемые природные территории регионального значения.

Масштаб 1:3000

Условные обозначения:

- 67:07:0040101:3У1 - границы и условные номера образуемых земельных участков (частей земельных участков)
- 67:07:0040101:101 - границы и номера земельных участков по сведениям ЕГРН
- 67:07:0040101 - границы и номера кадастровых кварталов по сведениям ЕГРН
- 67:07:6.36 - границы сельских поселений по сведениям ЕГРН
- 67:07:6.36 - границы и номера зон с особыми условиями использования территории, учтенных в ЕГРН
- 69:00:0000000:382 - границы и номера существующих объектов капитального строительства

Изм.	Кол.уч.	Лист	№ док.	Подпись	Дата
Разраб.			Рещикова О.В.	<i>OR</i>	12.19
Проверил			Мусяченко Ю.В.	<i>YV</i>	12.19
Н.контр.			Мусяченко Ю.В.	<i>YV</i>	12.19

109-69/1485-1-1-2018-ГИГ-ПМТ					
"Газопровод от ГРС "Смоленская ГРЭС" на территории Смоленской области до КУ №5"					
Проект межевания территории			Стадия	Лист	Листов
Материалы по обоснованию межевания территории			П	13	15
ООО "ИПИГАЗ"					

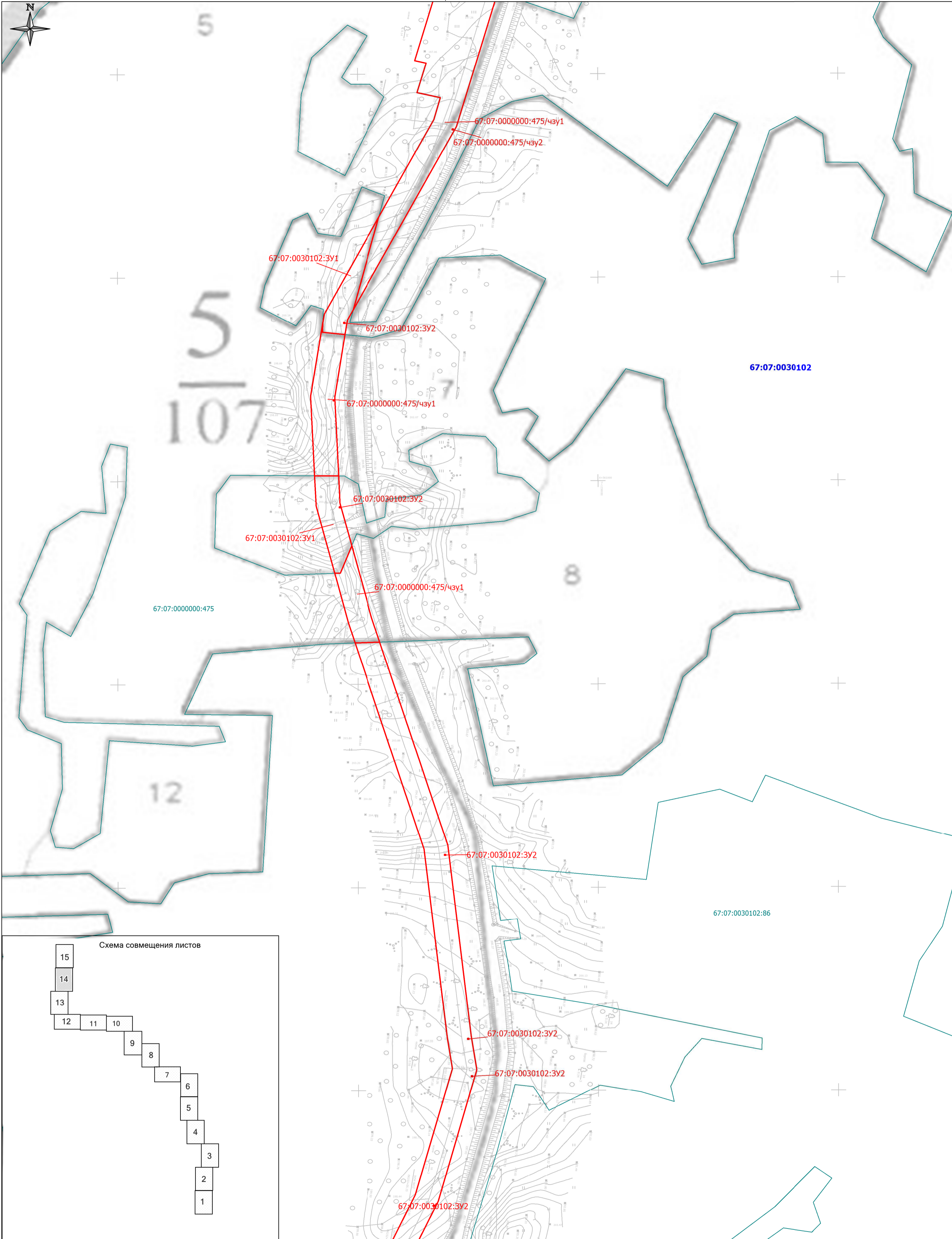
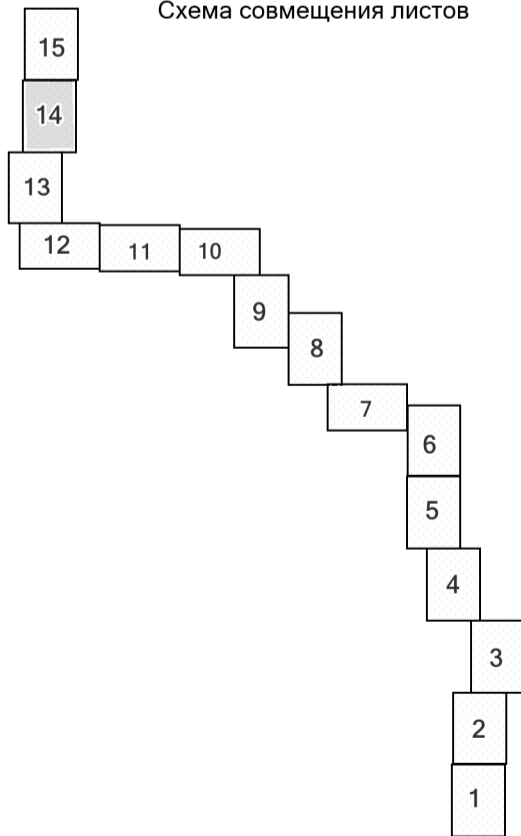


Схема совмещения листов



Линия совмещения с Листом 13

Условные обозначения:

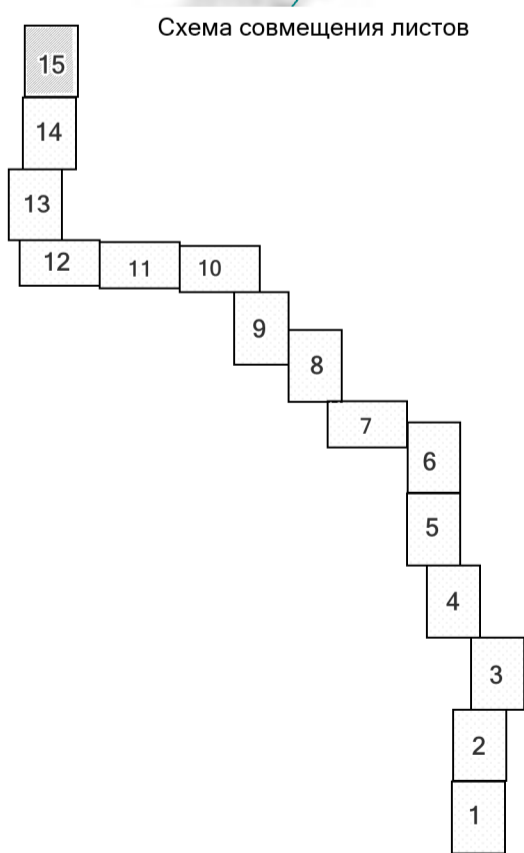
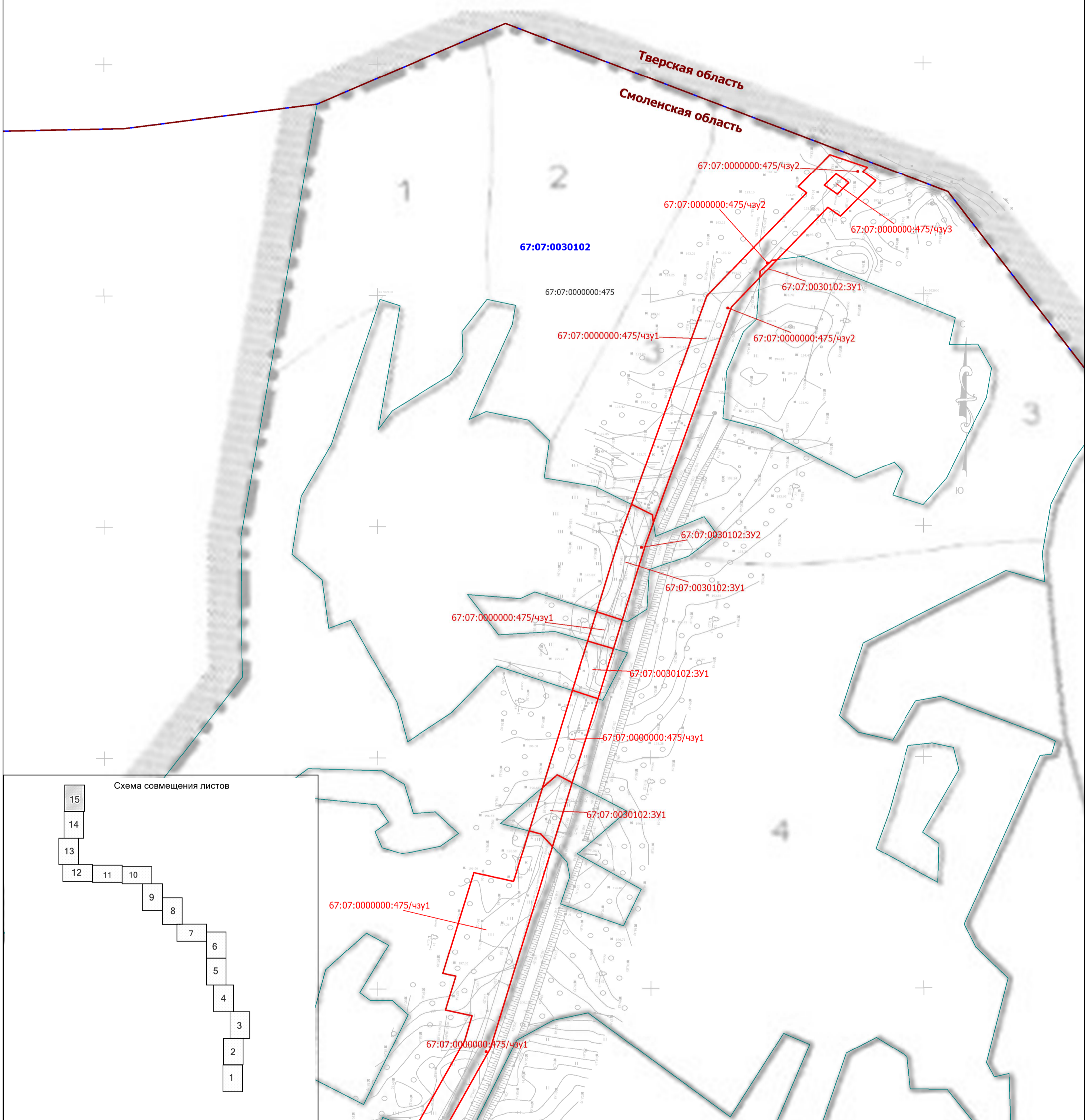
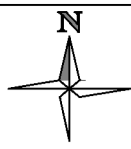
- 67:07:0040101:3У1 - границы и условные номера образуемых земельных участков (частей земельных участков)
- 67:07:0040101:101 - границы и номера земельных участков по сведениям ЕГРН
- 67:07:0040101 - границы и номера кадастровых кварталов по сведениям ЕГРН
- границы сельских поселений по сведениям ЕГРН
- 67:07-6.36 - границы и номера зон с особыми условиями использования территории, учтенных в ЕГРН
- 69:00:0000000:382 - границы и номера существующих объектов капитального строительства

Примечание:

1. Согласно письму № 5775/06 от 17.10.2019 г. Департамента Смоленской области по культуре на территории проектирования отсутствуют объекты культурного наследия.
2. Согласно письму № 2500-03 от 31.05.2019 г. на территории проектирования отсутствуют особо охраняемые природные территории регионального значения.

Масштаб 1:3000

109-69/1485-1-1-2018-ГИГ-ПМТ					
"Газопровод от ГРС "Смоленская ГРЭС" на территории Смоленской области до КУ №5"					
Изм.	Кол.уч.	Лист	№ док.	Подпись	Дата
Разраб.			Рещикова О.В.		12.19
Проверил			Мусяченко Ю.В.		12.19
Проект межевания территории					Стадия
Н.контр.					Лист
Мусяченко Ю.В.					Листов
Материалы по обоснованию межевания территории					П
					14
					15
					ООО "ИПИГАЗ"



Линия совмещения с Листом 14

Условные обозначения:

- 67:07:0040101:3У1 - границы и условные номера образуемых земельных участков (частей земельных участков)
- 67:07:0040101:101 - границы и номера земельных участков по сведениям ЕГРН
- 67:07:0040101 - границы и номера кадастровых кварталов по сведениям ЕГРН
- границы сельских поселений по сведениям ЕГРН
- 67:07-6.36 - границы и номера зон с особыми условиями использования территории, учтенных в ЕГРН
- 69:00:0000000:382 - границы и номера существующих объектов капитального строительства

Примечание:

1. Согласно письму № 5775/06 от 17.10.2019 г. Департамента Смоленской области по культуре на территории проектирования отсутствуют объекты культурного наследия.
2. Согласно письму № 2500-03 от 31.05.2019 г. на территории проектирования отсутствуют особо охраняемые природные территории регионального значения.

Масштаб 1:3000

109-69/1485-1-1-2018-ГИГ-ПМТ					
"Газопровод от ГРС "Смоленская ГРЭС" на территории Смоленской области до КУ №5"					
Изм.	Кол.уч.	Лист	№ док.	Подпись	Дата
Разраб.			Рещикова О.В.		12.19
Проверил			Мусяченко Ю.В.		12.19
Проект межевания территории					Стадия
Н.контр.					Лист
Мусяченко Ю.В.					Листов
Материалы по обоснованию межевания территории					П
					15
					15
ООО "ИПИГАЗ"					