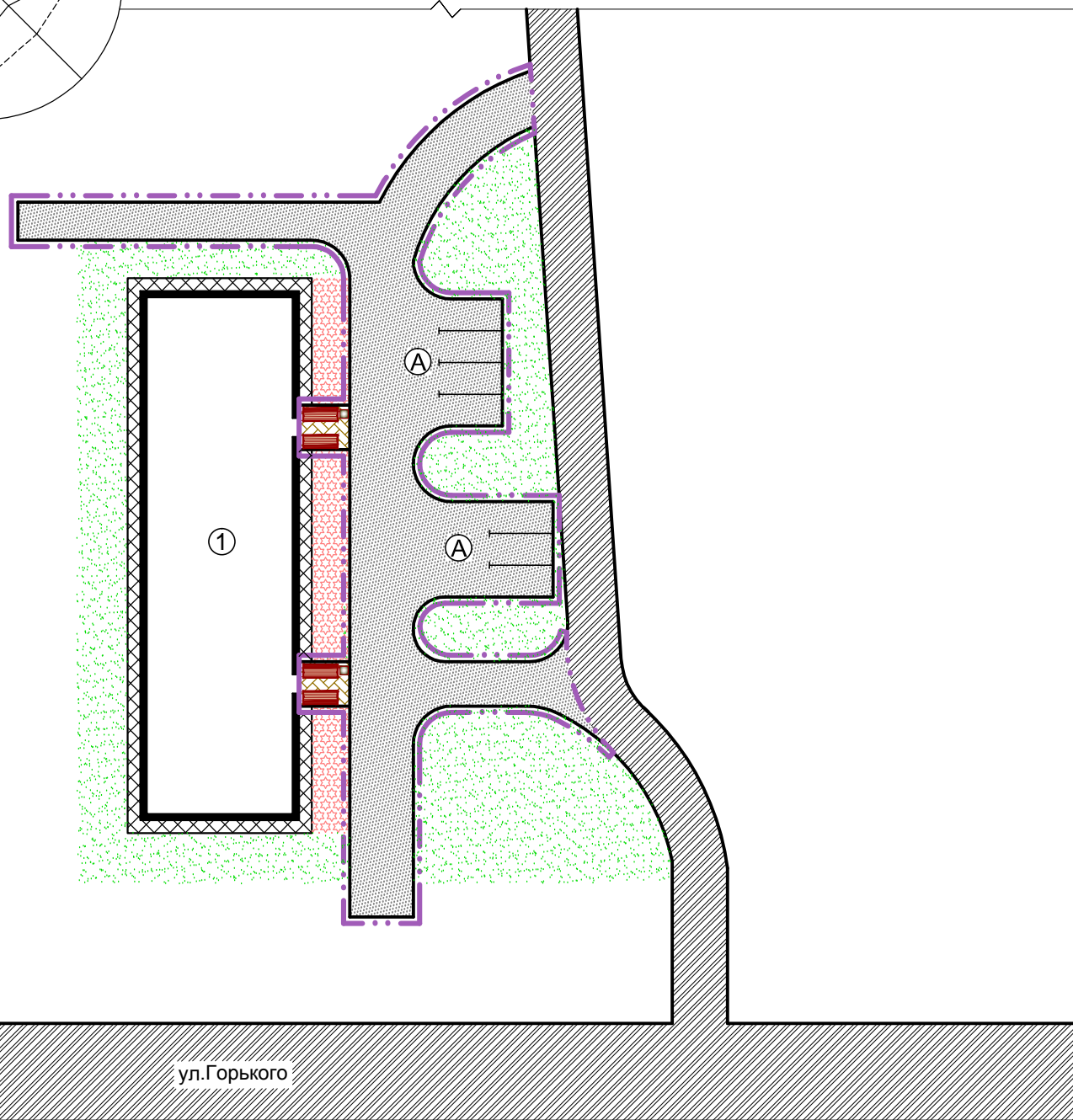


Схема благоустройства дворовой территории

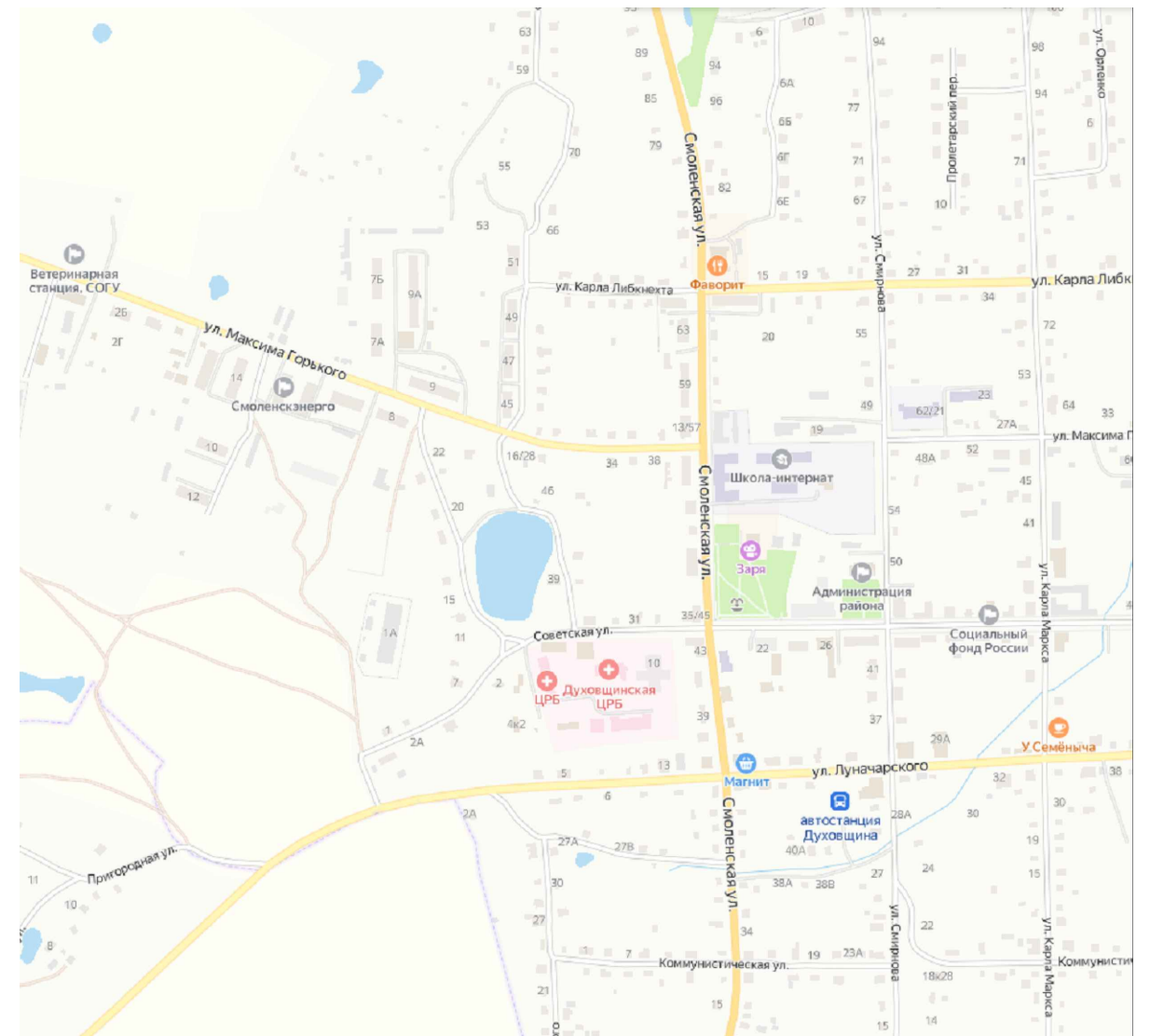


УСЛОВНЫЕ ОБОЗНАЧЕНИЯ:

- - граница благоустраиваемой территории
- существующее дорожное покрытие
- проектируемое дорожное покрытие
- отмостка
- проектируемое тротуарное покрытие
- цветник
- участки озеленения
- кустарник
- урна - 2 шт.
- скамья - 4 шт.


Демонтаж покрытий существующих	100 м ³
Демонтаж бордюрного камня существующего	100 м
Площадь покрытий дорожных проектируемых	637.89 м ²
Камень бордюрный БР 100.30.15 проектируемый	243 м
Площадь покрытий тротуарных проектируемых	31.5 м ²
Камень бордюрный БР 100.20.8 проектируемый	60 м

Ситуационный план размещения объекта в г.Духовщина



ВЕДОМОСТЬ ЗДАНИЙ И СООРУЖЕНИЙ

Номер по генплану	Наименование	Примечание
①	Жилой дом №2 по ул.Горького	Существующий
Ⓐ	Площадка для кратковременной парковки автомобилей для жильцов дома	Проектируемая

						№ 115-24/03-СПЗУ		
						Благоустройство дворовой территории по адресу: Смоленская область, г.Духовщина, ул.М.Горького, д.2		
Изм.	Кол.уч.	Лист	№ док.	Подпись	Дата	Стадия	Лист	Листов
				ЛАТЫШЕВ		П	1	
				ЮРАСОВА				
Ситуационный план размещения объекта в г.Духовщина. Схема благоустройства дворовой территории						 ООО "ТМА "АР-С ПРОЕКТ"		